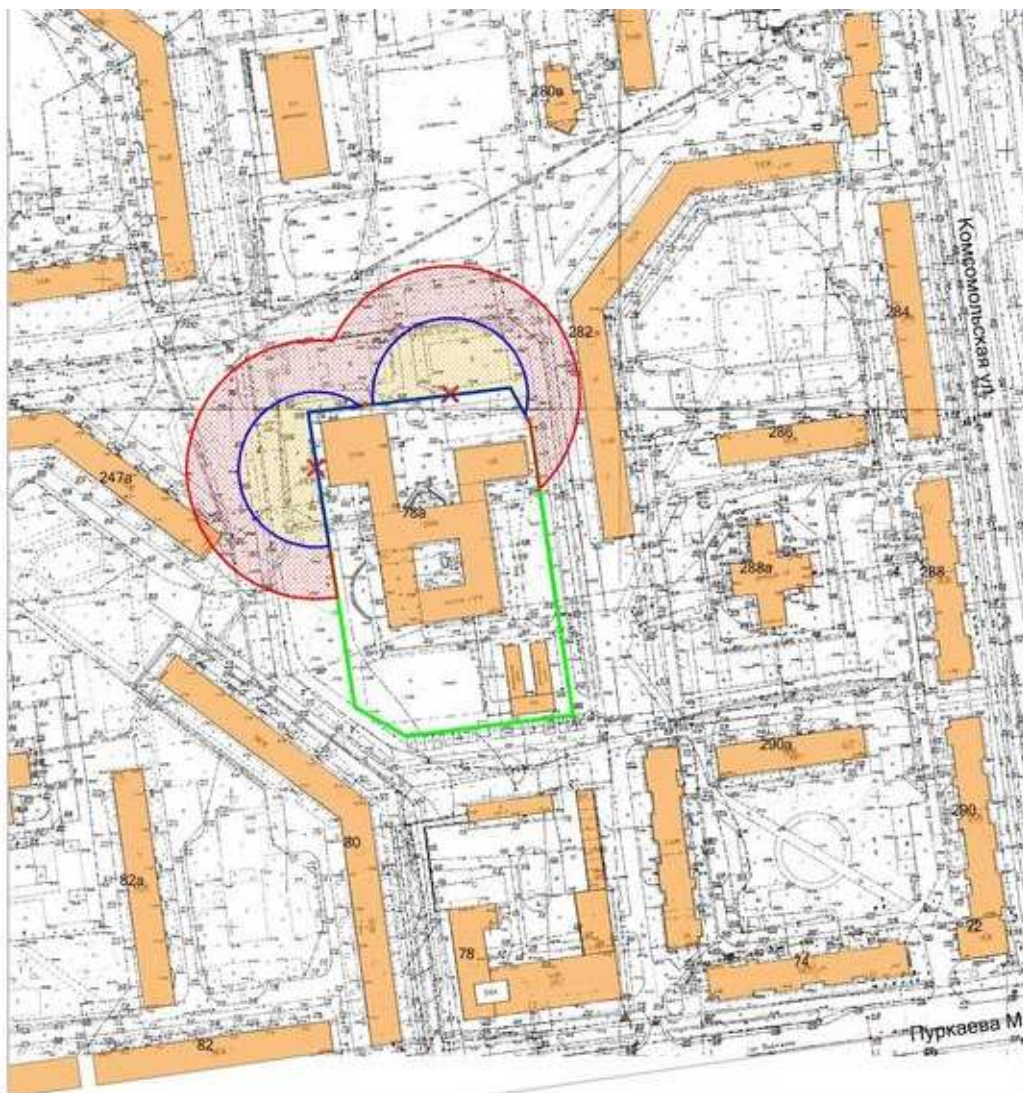






51. Графическое отображение схемы границ прилегающей территории
Государственное бюджетное учреждение здравоохранения Сахалинской области
«Южно-Сахалинская детская городская поликлиника» (Муниципальное автономное
общеобразовательное учреждение средняя общеобразовательная
школа № 22 города Южно-Сахалинска)
г. Южно-Сахалинск, ул. Пуркаева, д. 78-А, помещение № 27 (по плану БТИ)
на 1-ом этаже – МБОУ СОШ № 22 г. Южно-Сахалинска



Условные обозначения	
	- граница земельного участка
	- 30 метров до входа в стационарный объект общественного питания
	- 50 метров до входа в стационарный объект торговли
	- вход для посетителей в здание или обособленную территорию (при наличии)

Масштаб 1:2000
в 1 сантиметре 20 метров