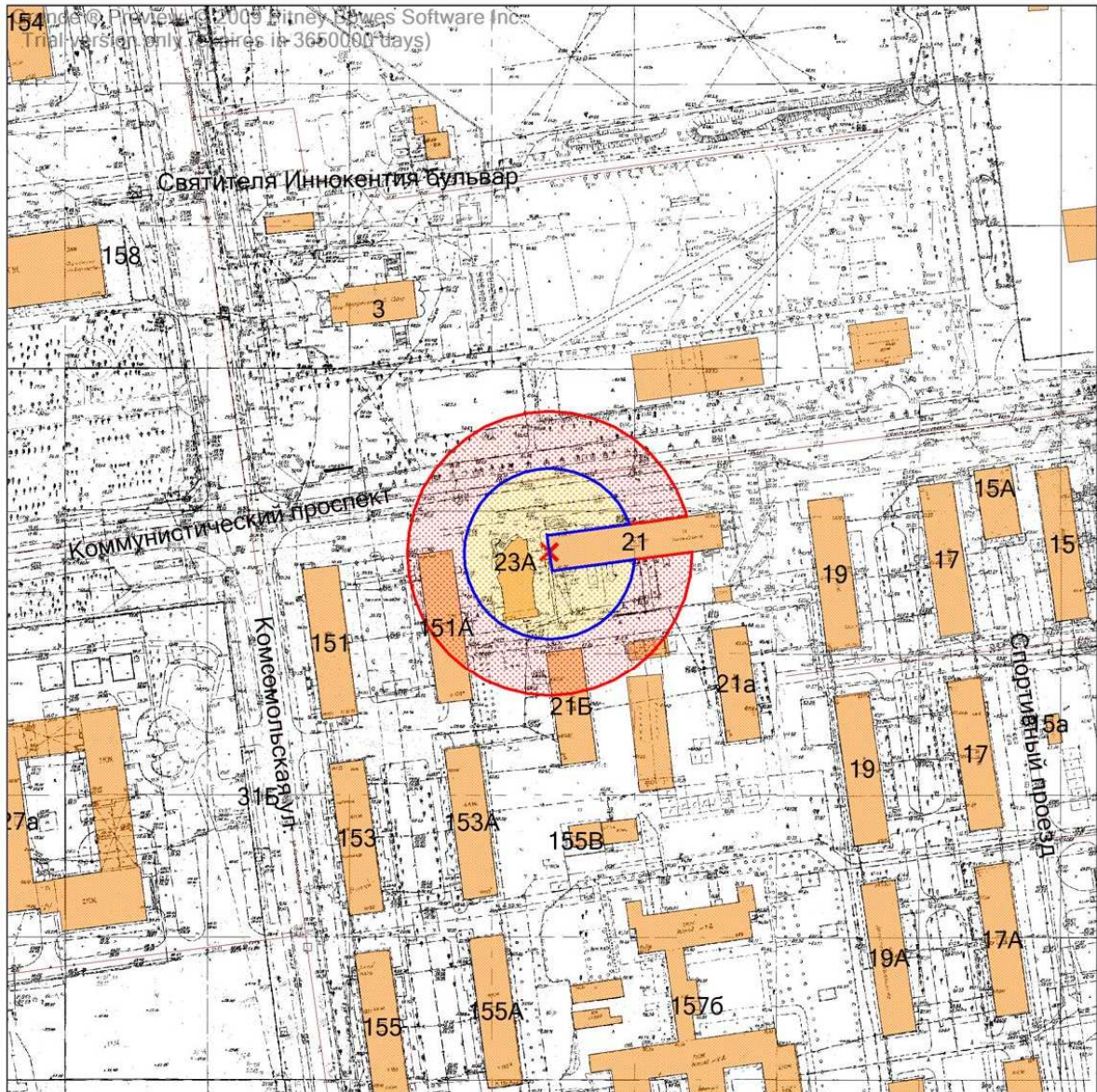






101. Графическое отображение схемы границ прилегающей территории
Автономная некоммерческая организация "Учебный центр "Английский экспресс",
г. Южно-Сахалинск, Коммунистический проспект, д. 21 (помещения 25, 35 и 36)

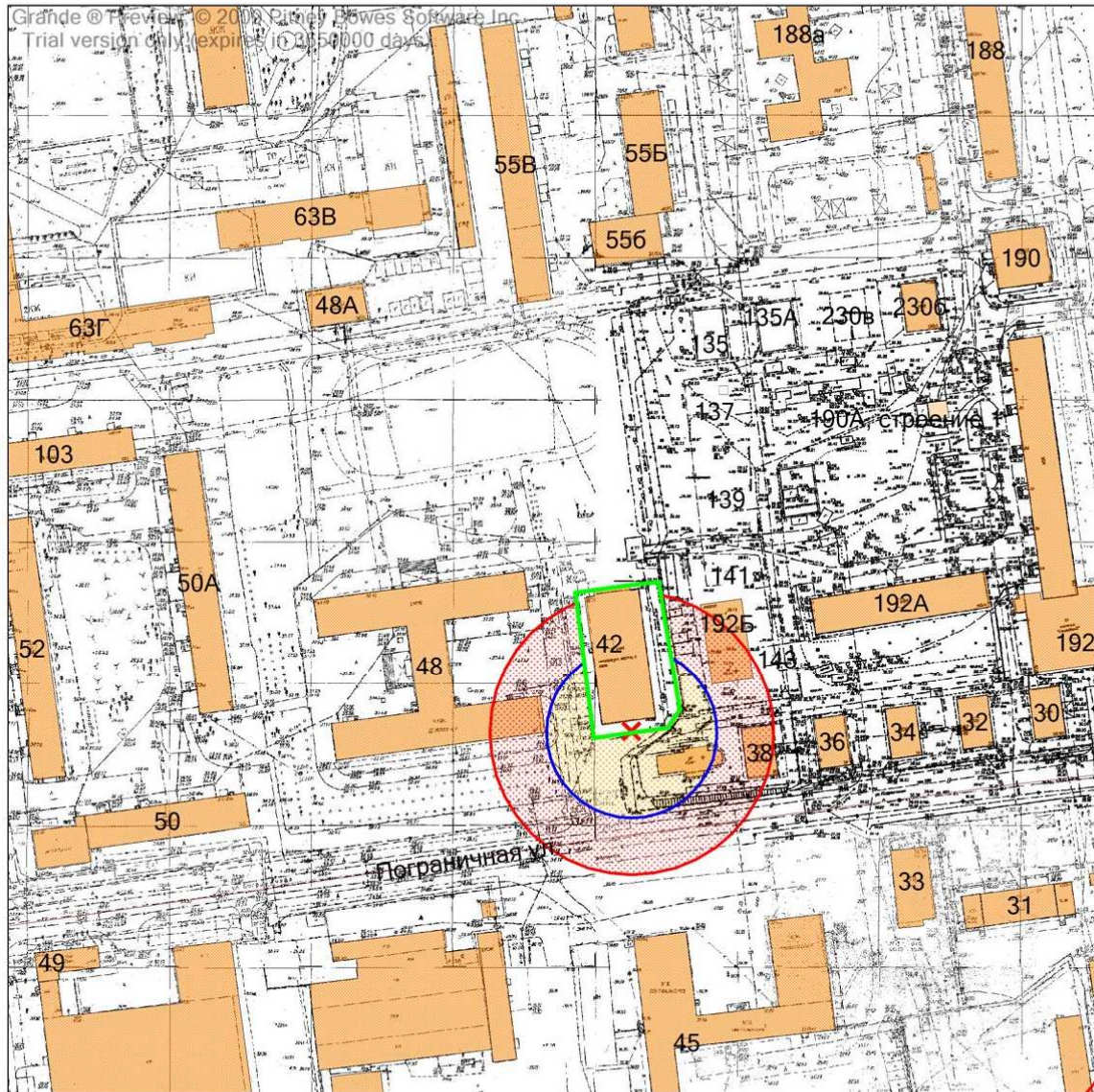


Условные обозначения





-  - граница земельного участка
-  - 30 метров до входа в стационарный объект общественного питания
-  - 50 метров до входа в стационарный объект розничной торговли
-  - вход для посетителей в здание или обособленную территорию (при наличии)

Масштаб 1:2000
в 1 сантиметре 20 метров

122. Графическое отображение схемы границ прилегающей территории
Государственное бюджетное образовательное учреждение дополнительного
профессионального образования "Институт развития образования Сахалинской области"
г. Южно-Сахалинск, ул. Пограничная, д. 42

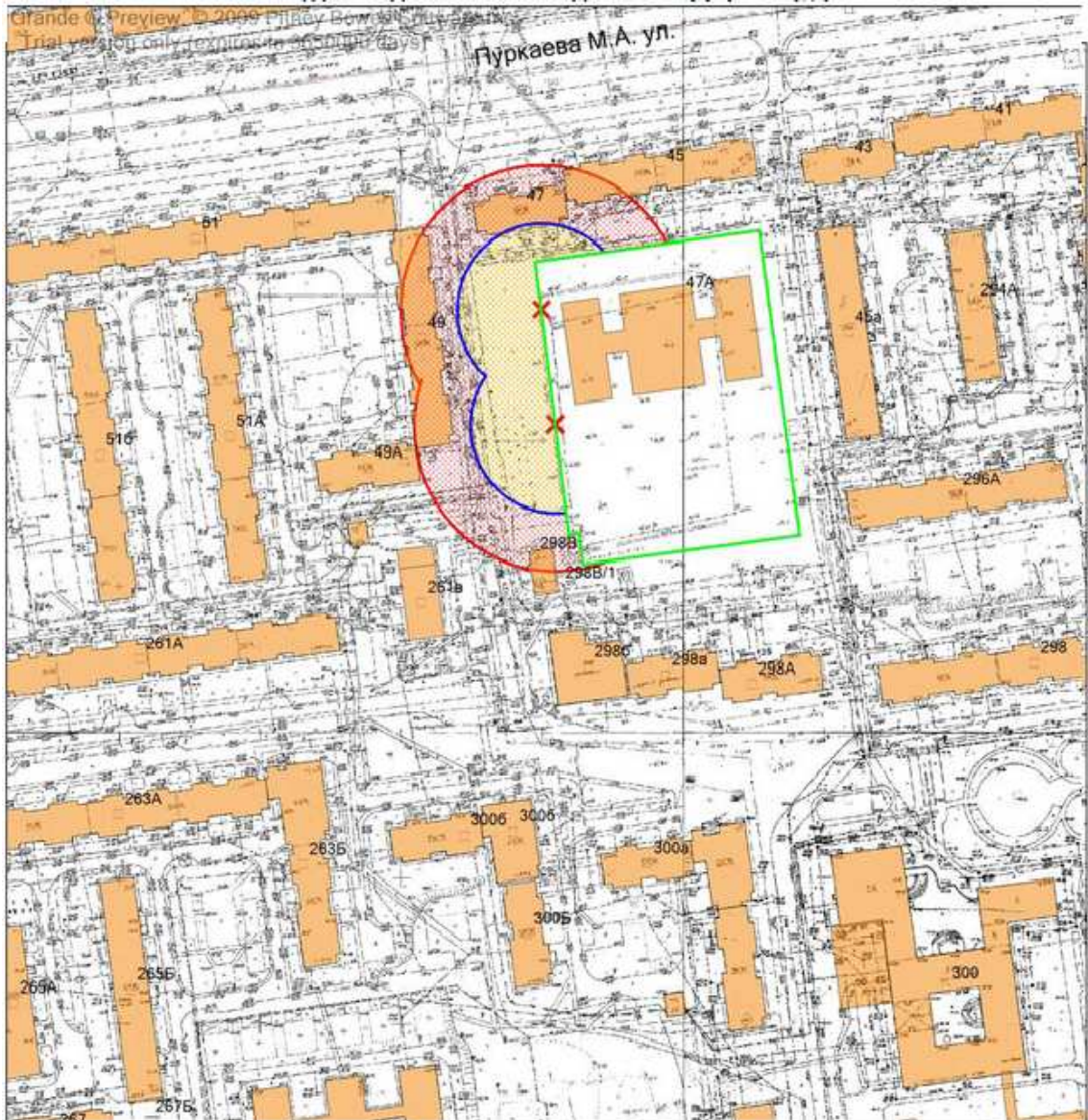


Условные обозначения





-  - граница земельного участка
-  - 30 метров до входа в стационарный объект общественного питания
-  - 50 метров до входа в стационарный объект розничной торговли
-  - вход для посетителей в здание или обособленную территорию (при наличии)

Масштаб 1:2000
в 1 сантиметре 20 метров

123. Графическое отображение схемы границ прилегающей территории
Муниципального автономного дошкольного образовательного учреждения № 45
детский сад «Семицветик» г. Южно-Сахалинска;
г. Южно-Сахалинск, ул. Пуркаева, д. 47а



Условные обозначения





-  - граница земельного участка
-  - 30 метров до входа в стационарный объект общественного питания
-  - 50 метров до входа в стационарный объект розничной торговли
-  - вход для посетителей в здание или обособленную территорию (при наличии)

Масштаб 1:2000
в 1 сантиметре 20 метров

144. Графическое отображение схемы границ прилегающей территории
Индивидуальный предприниматель Волошина И.В.,
г. Южно-Сахалинск, ул. Емельянова, д. 115

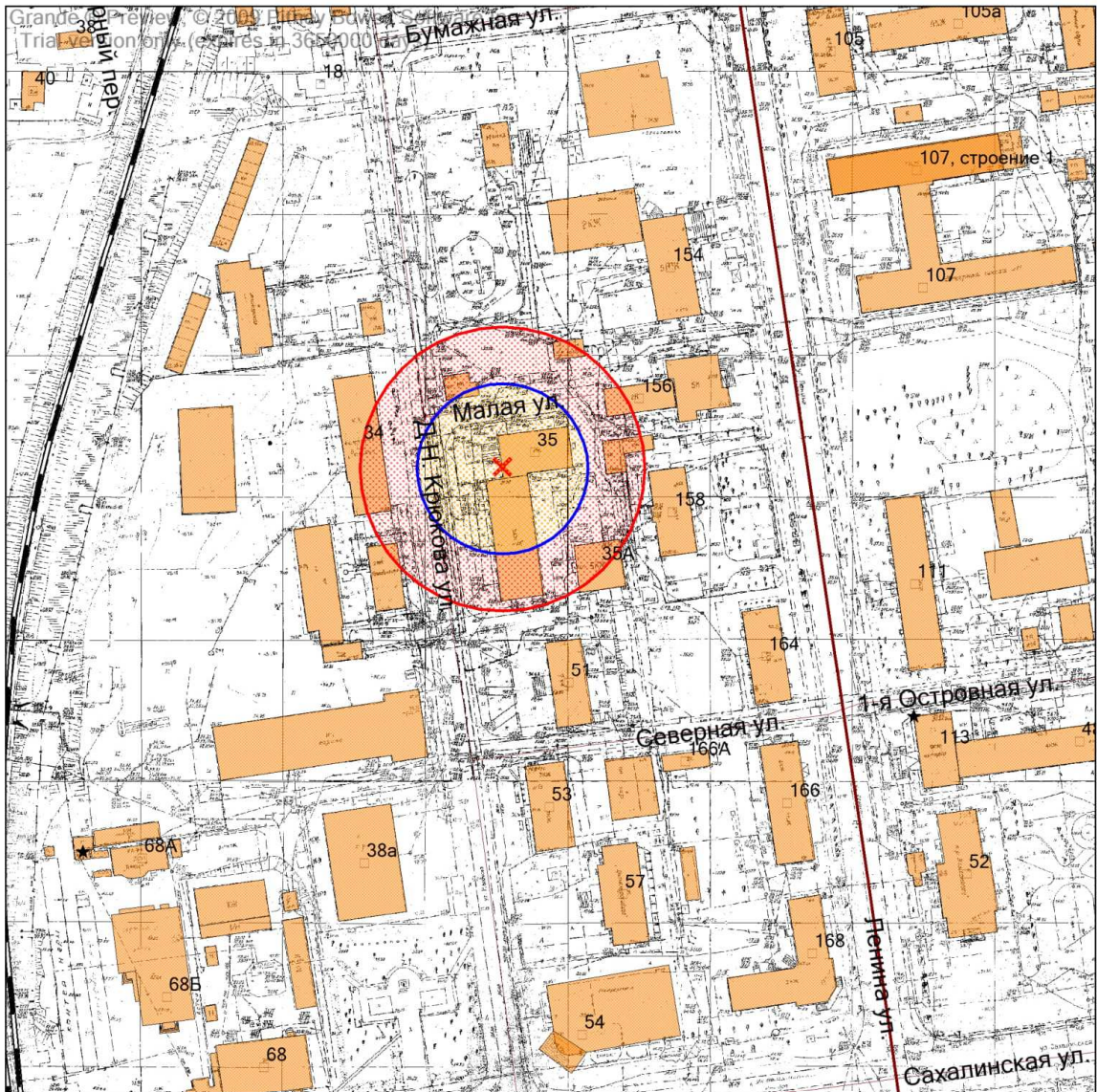


Условные обозначения





-  - граница земельного участка
-  - 30 метров до входа в стационарный объект общественного питания
-  - 50 метров до входа в стационарный объект розничной торговли
-  - вход для посетителей в здание или обособленную территорию (при наличии)

Масштаб 1:2000
в 1 сантиметре 20 метров

145. Графическое отображение схемы границ прилегающей территории
Индивидуальный предприниматель Ким А.Д.,
г. Южно-Сахалинск, ул. Крюкова, д. 35 (каб. 4, 7, 14 и 16)

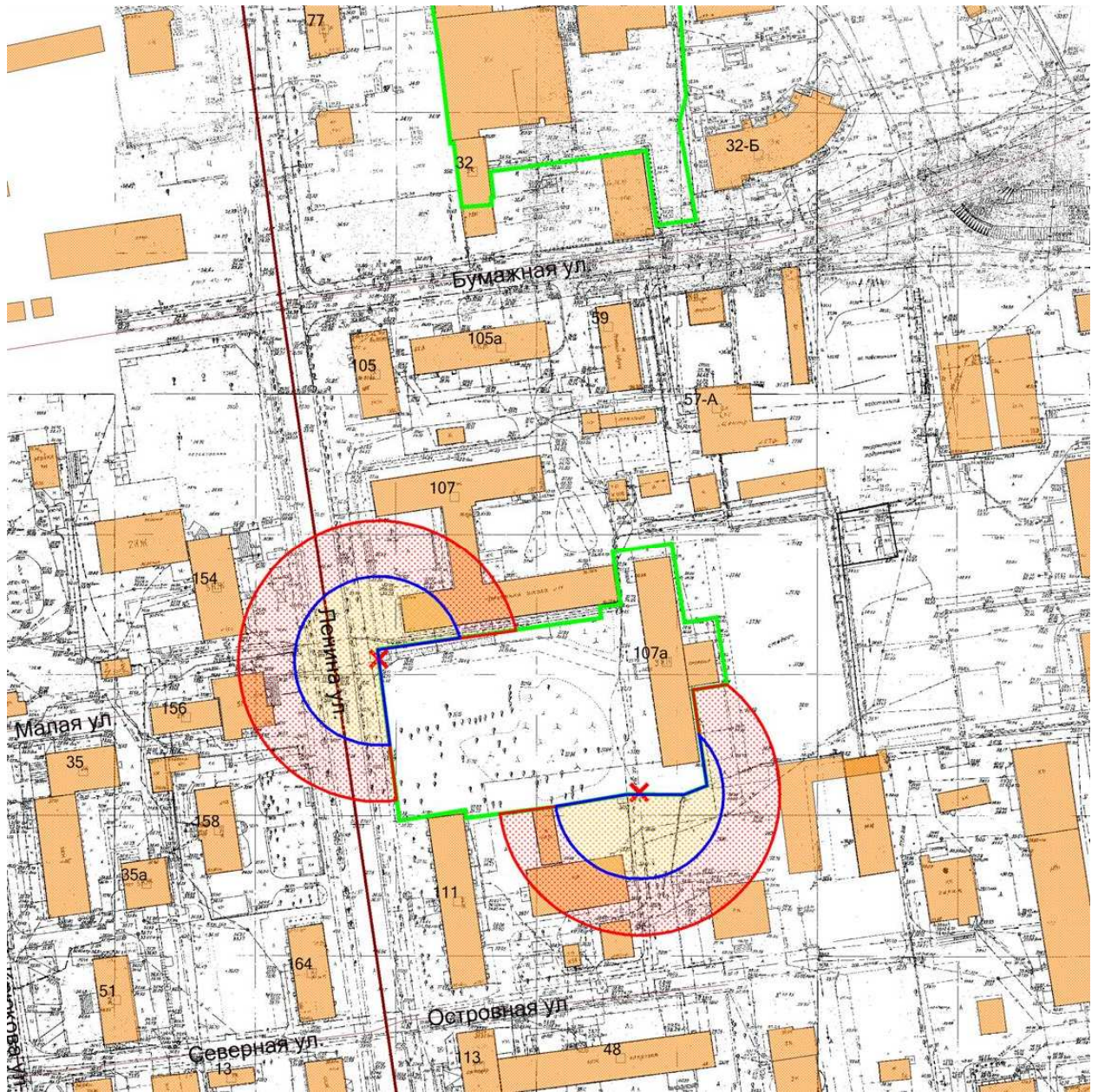


Условные обозначения





-  - граница земельного участка
-  - 30 метров до входа в стационарный объект общественного питания
-  - 50 метров до входа в стационарный объект розничной торговли
-  - вход для посетителей в здание или обособленную территорию (при наличии)

Масштаб 1:2000
в 1 сантиметре 20 метров

146. Графическое отображение схемы границ прилегающей территории
Индивидуальный предприниматель Ким Андрей Дянович,
г. Южно-Сахалинск, ул. Ленина, д. 107А, каб. 26

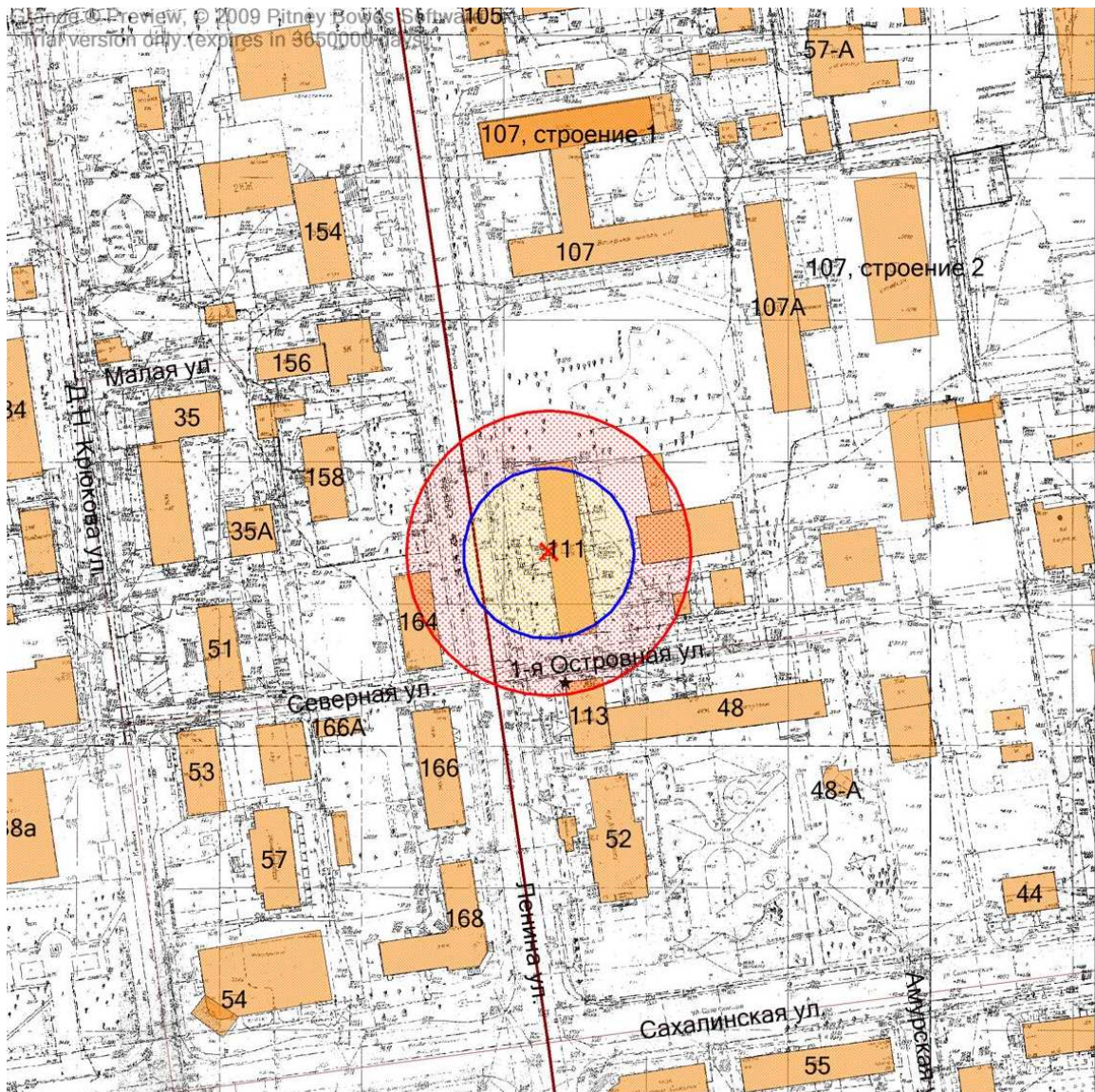


Условные обозначения





-  - граница земельного участка
-  - 30 метров до входа в стационарный объект общественного питания
-  - 50 метров до входа в стационарный объект торговли
-  - вход для посетителей в здание или обособленную территорию (при наличии)

Масштаб 1:2000
в 1 сантиметре 20 метров

147. Графическое отображение схемы границ прилегающей территории
Государственное бюджетное учреждение "Региональный центр оценки качества
образования Сахалинской области",
г. Южно-Сахалинск, ул. Ленина, д. 111



Условные обозначения





-  - граница земельного участка
-  - 30 метров до входа в стационарный объект общественного питания
-  - 50 метров до входа в стационарный объект розничной торговли
-  - вход для посетителей в здание или обособленную территорию (при наличии)

Масштаб 1:2000
в 1 сантиметре 20 метров

148. Графическое отображение схемы границ прилегающей территории
Общество с ограниченной ответственностью "Кабен Скул",
г. Южно-Сахалинск, пр. Победы, д. 9, оф. № 7



Условные обозначения





-  - граница земельного участка
-  - 30 метров до входа в стационарный объект общественного питания
-  - 50 метров до входа в стационарный объект розничной торговли
-  - вход для посетителей в здание или обособленную территорию (при наличии)

Масштаб 1:2000
в 1 сантиметре 20 метров

149. Графическое отображение схемы границ прилегающей территории
Общество с ограниченной ответственностью «Кабен Скул»;
г. Южно-Сахалинск, пр. Победы, д. 24

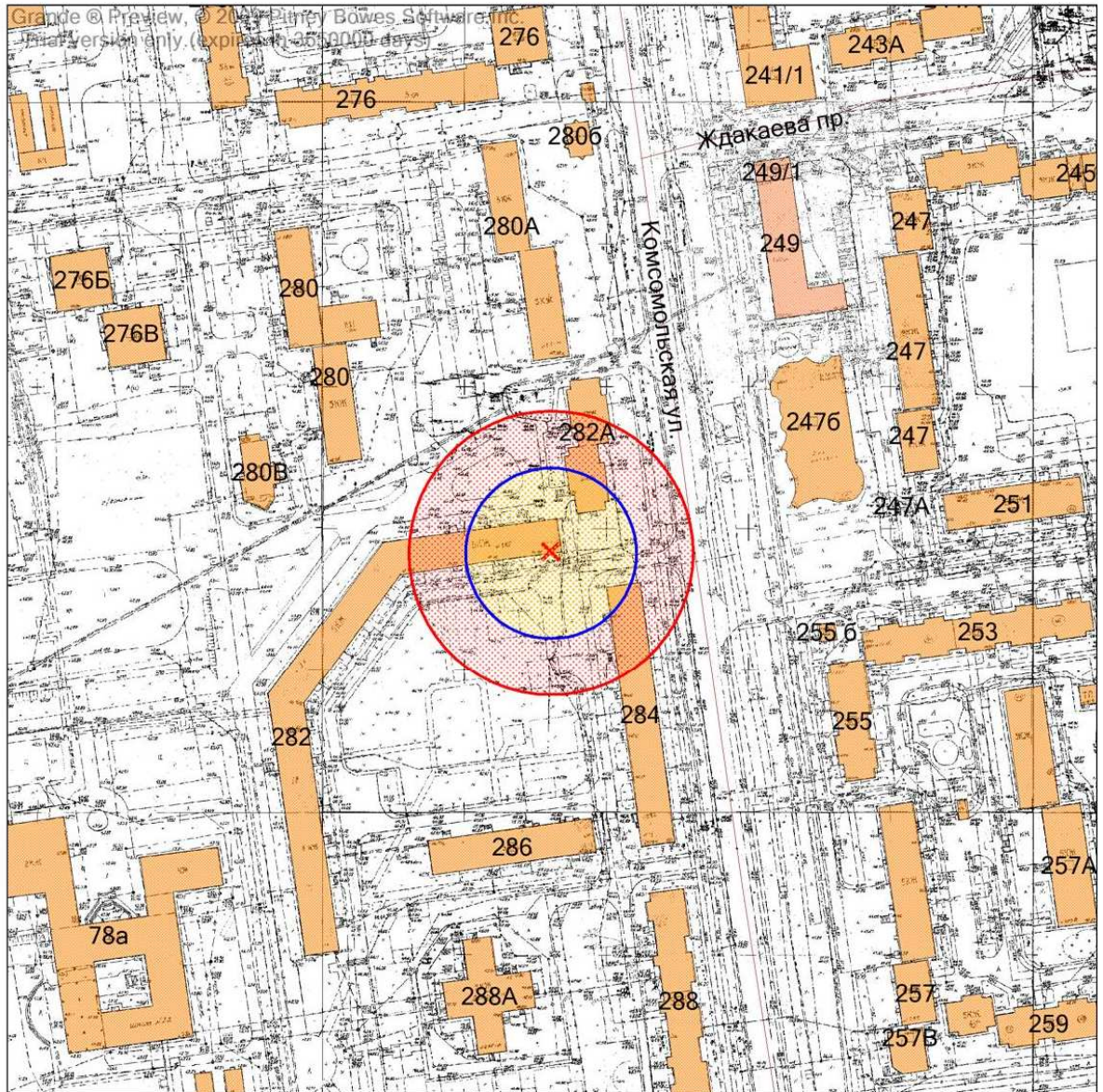


Условные обозначения





-  - граница земельного участка
-  - 30 метров до входа в стационарный объект общественного питания
-  - 50 метров до входа в стационарный объект розничной торговли
-  - вход для посетителей в здание или обособленную территорию (при наличии)

Масштаб 1:2000
в 1 сантиметре 20 метров

150. Графическое отображение схемы границ прилегающей территории
Автономная некоммерческая организация "МАСТЕРская СЕМЬЯ",
г. Южно-Сахалинск, ул. Комсомольская, д. 282



Условные обозначения





-  - граница земельного участка
-  - 30 метров до входа в стационарный объект общественного питания
-  - 50 метров до входа в стационарный объект розничной торговли
-  - вход для посетителей в здание или обособленную территорию (при наличии)

Масштаб 1:2000
в 1 сантиметре 20 метров

151. Графическое отображение схемы границ прилегающей территории
Автономная некоммерческая организация дополнительного образования Учебный Центр
"Активное Образование",
г. Южно-Сахалинск, ул. Амурская, д. 121

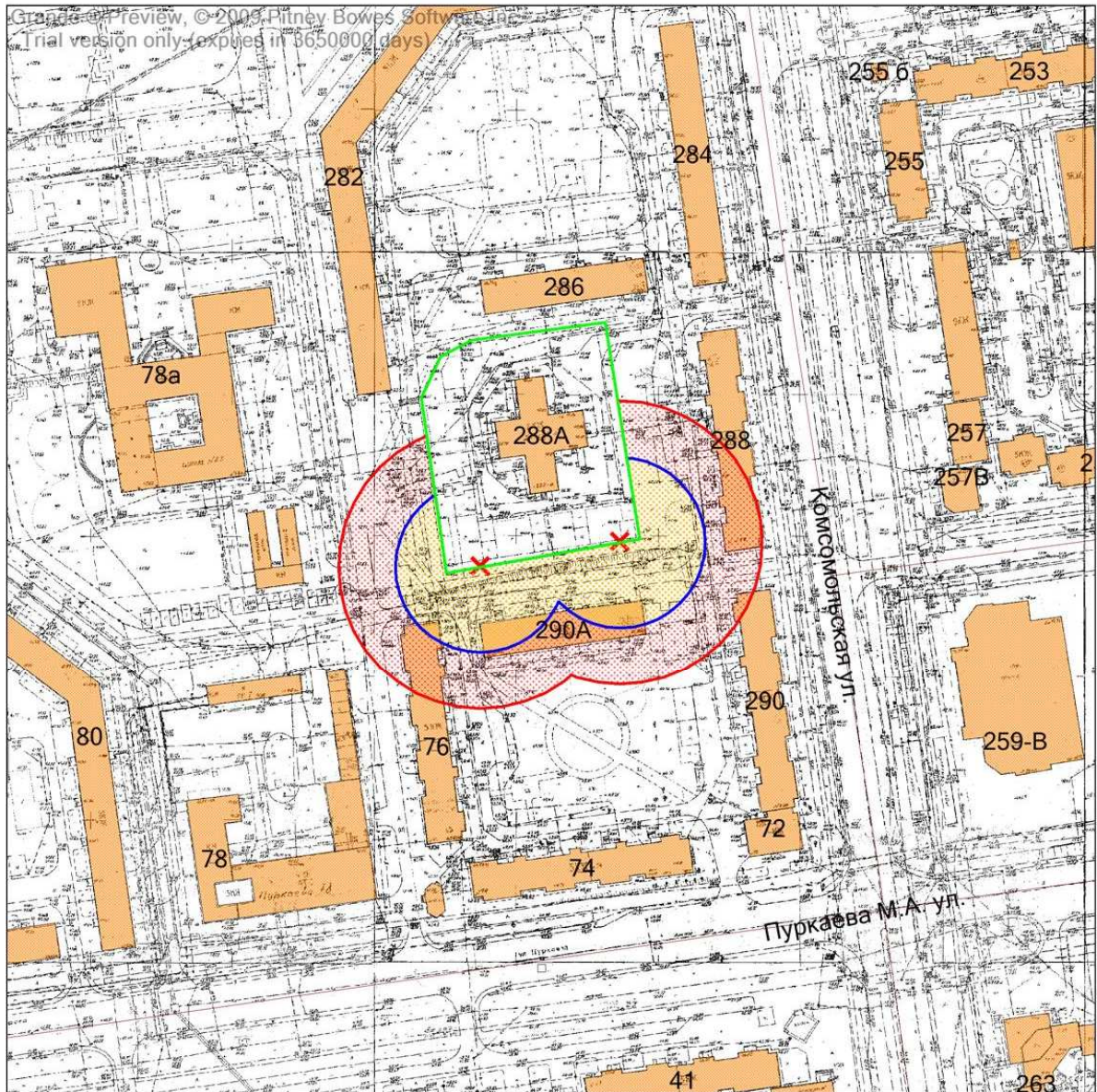


Условные обозначения





-  - граница земельного участка
-  - 30 метров до входа в стационарный объект общественного питания
-  - 50 метров до входа в стационарный объект розничной торговли
-  - вход для посетителей в здание или обособленную территорию (при наличии)

Масштаб 1:2000
в 1 сантиметре 20 метров

152. Графическое отображение схемы границ прилегающей территории
Муниципальное автономное дошкольное образовательное учреждение детский сад
общеразвивающего вида № 1 "Загадка" города Южно-Сахалинска,
г. Южно-Сахалинск, ул. Комсомольская, д. 288а

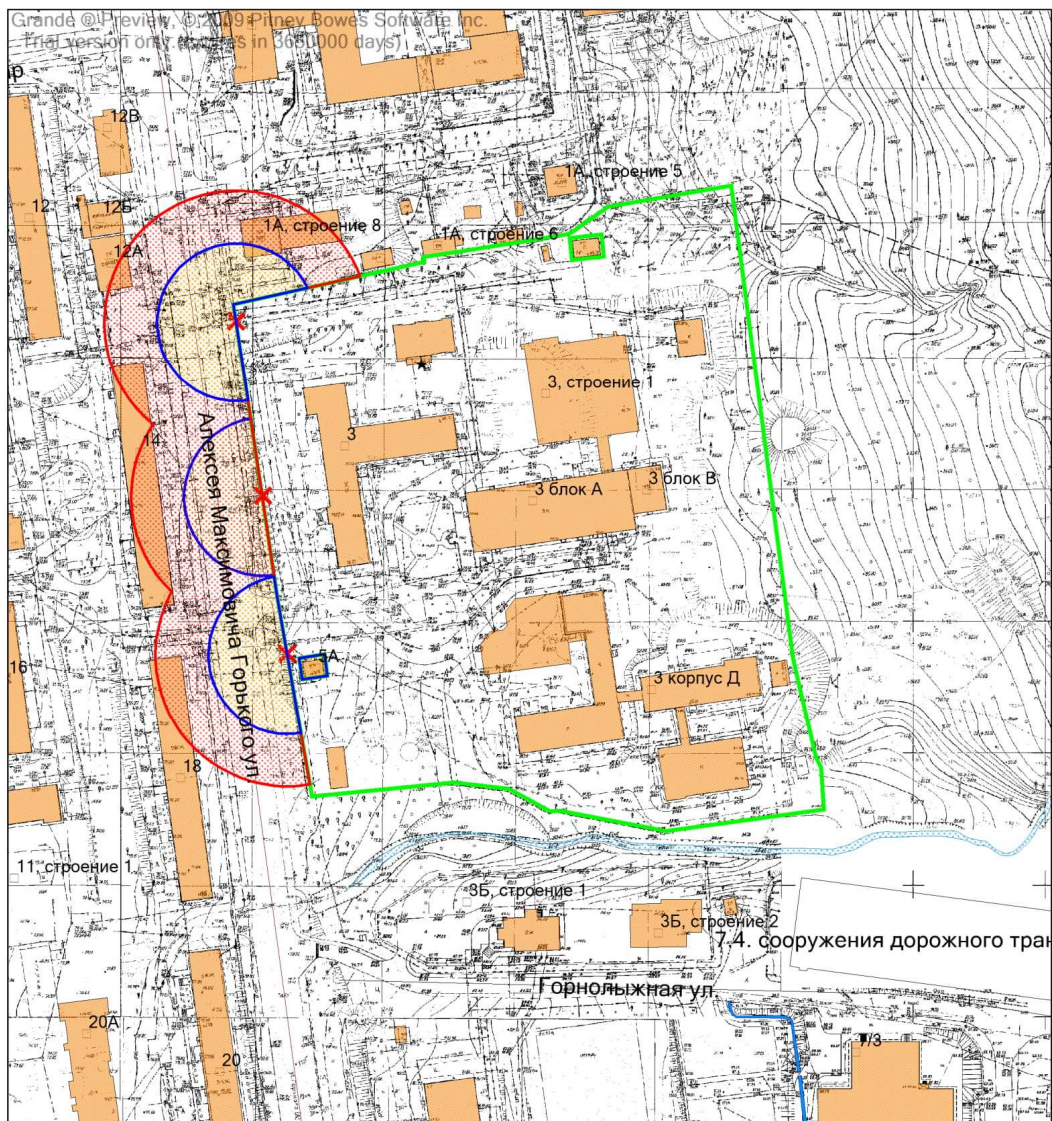






Условные обозначения

-  - граница земельного участка
-  - 30 метров до входа в стационарный объект общественного питания
-  - 50 метров до входа в стационарный объект розничной торговли
-  - вход для посетителей в здание или обособленную территорию (при наличии)

Масштаб 1:2000
в 1 сантиметре 20 метров

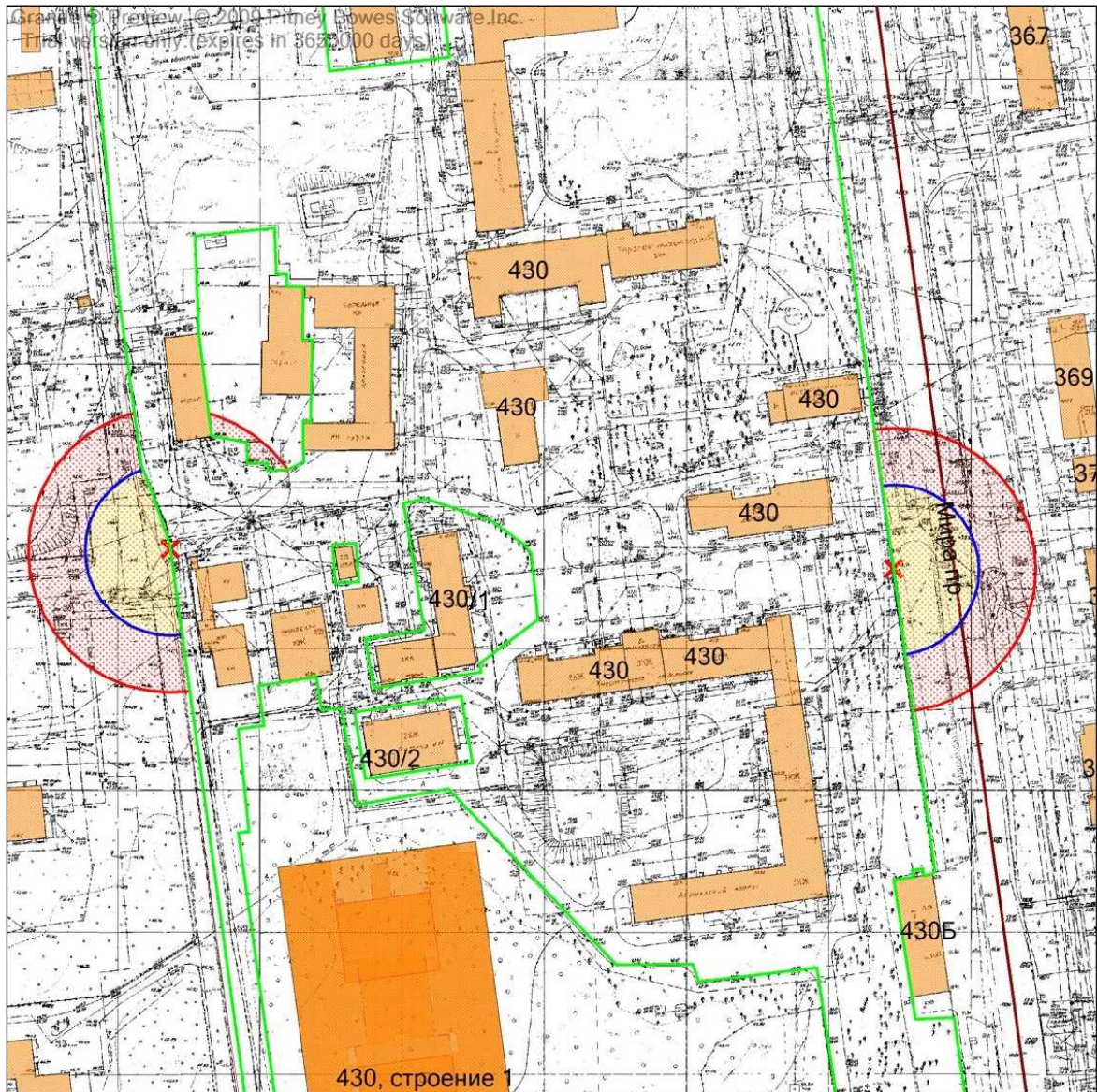
91. Графическое отображение схемы границ прилегающей территории
Государственное бюджетное учреждение здравоохранения
«Сахалинский областной онкологический диспансер»
г. Южно-Сахалинск, ул. имени Алексея Максимовича Горького, д. 3, строение 1;
г. Южно-Сахалинск, ул. им. А.М. Горького, д. 3, Литер А; г. Южно-Сахалинск,
ул. им. А.М. Горького, д. 3, Литер В; г. Южно-Сахалинск, ул. им. А.М. Горького, д. 3,
Литер Д;
г. Южно-Сахалинск, ул. им. А.М. Горького, д. 3, Литер Е







Условные обозначения	
	- граница земельного участка
	- 30 метров до входа в стационарный объект общественного питания
	- 50 метров до входа в стационарный объект торговли
	- вход для посетителей в здание или обособленную территорию (при наличии)

Масштаб 1:2000
в 1 сантиметре 20 метров

107. Графическое отображение схемы границ прилегающей территории
Государственного бюджетного учреждения здравоохранения
«Областная станция переливания крови»;
г. Южно-Сахалинск, пр. Мира, д. 430/1

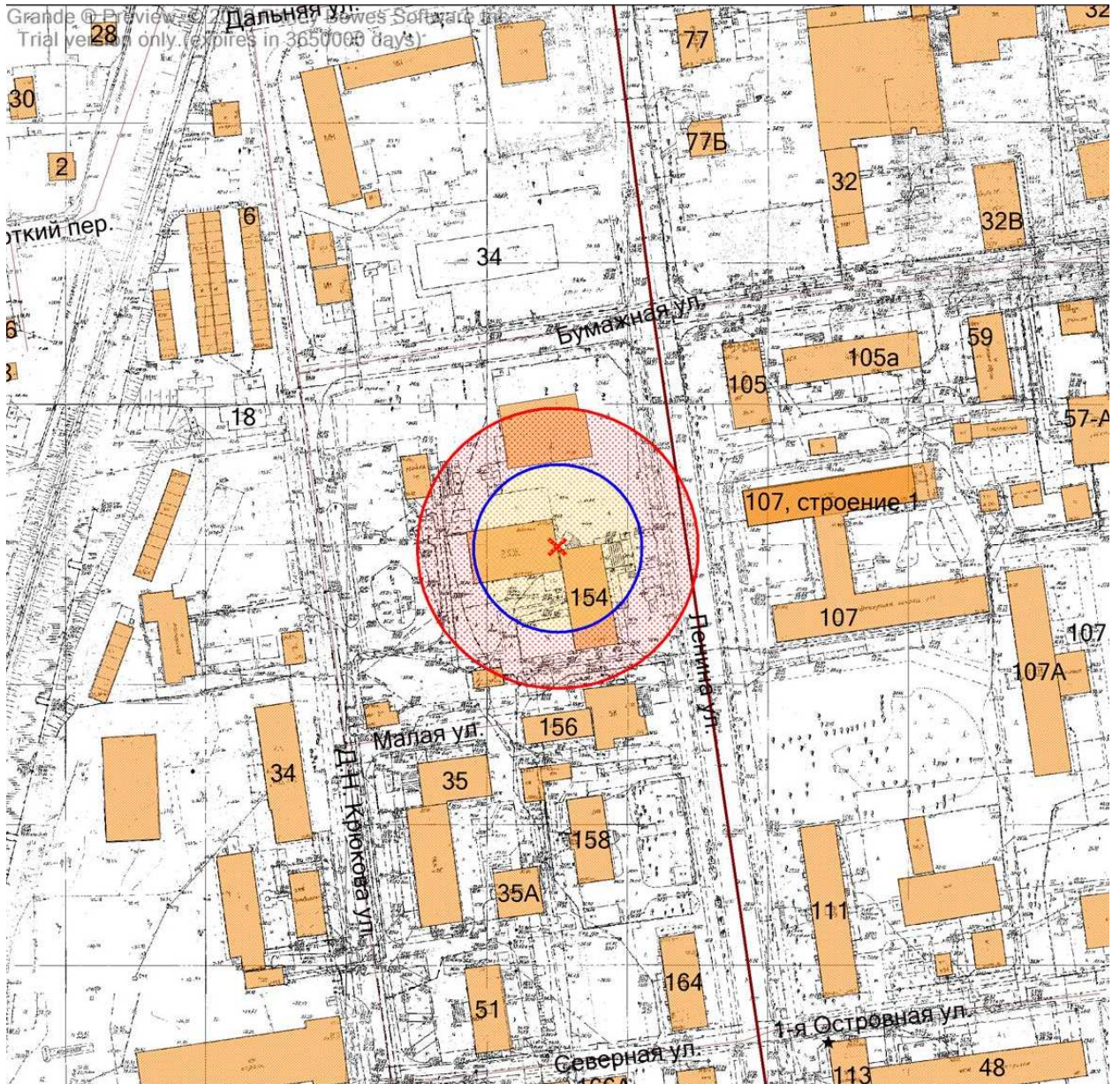


Условные обозначения





-  - граница земельного участка
-  - 30 метров до входа в стационарный объект общественного питания
-  - 50 метров до входа в стационарный объект розничной торговли
-  - вход для посетителей в здание или обособленную территорию (при наличии)

Масштаб 1:2000
в 1 сантиметре 20 метров

121. Графическое отображение схемы границ прилегающей территории
Индивидуальный предприниматель Зыков В.В.;
г. Южно-Сахалинск, ул. Ленина, д. 154

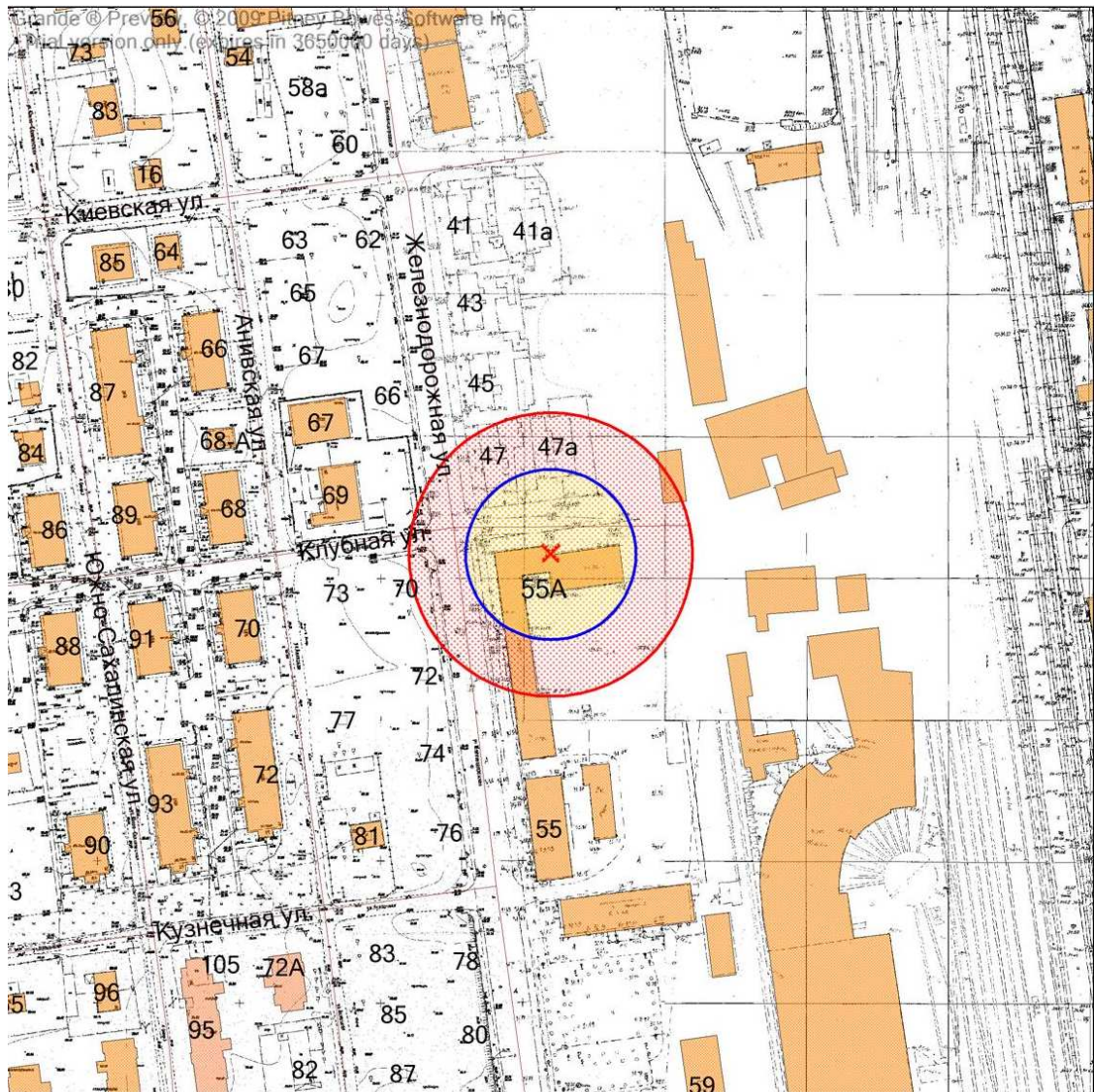


Условные обозначения





-  - граница земельного участка
-  - 30 метров до входа в стационарный объект общественного питания
-  - 50 метров до входа в стационарный объект розничной торговли
-  - вход для посетителей в здание или обособленную территорию (при наличии)

Масштаб 1:2000
в 1 сантиметре 20 метров

154. Графическое отображение схемы границ прилегающей территории
Индивидуальный предприниматель Солдатов В.В.;
г. Южно-Сахалинск, ул. Железнодорожная д 55-а, помещение № 7
(по плану БТИ) на 2-м этаже

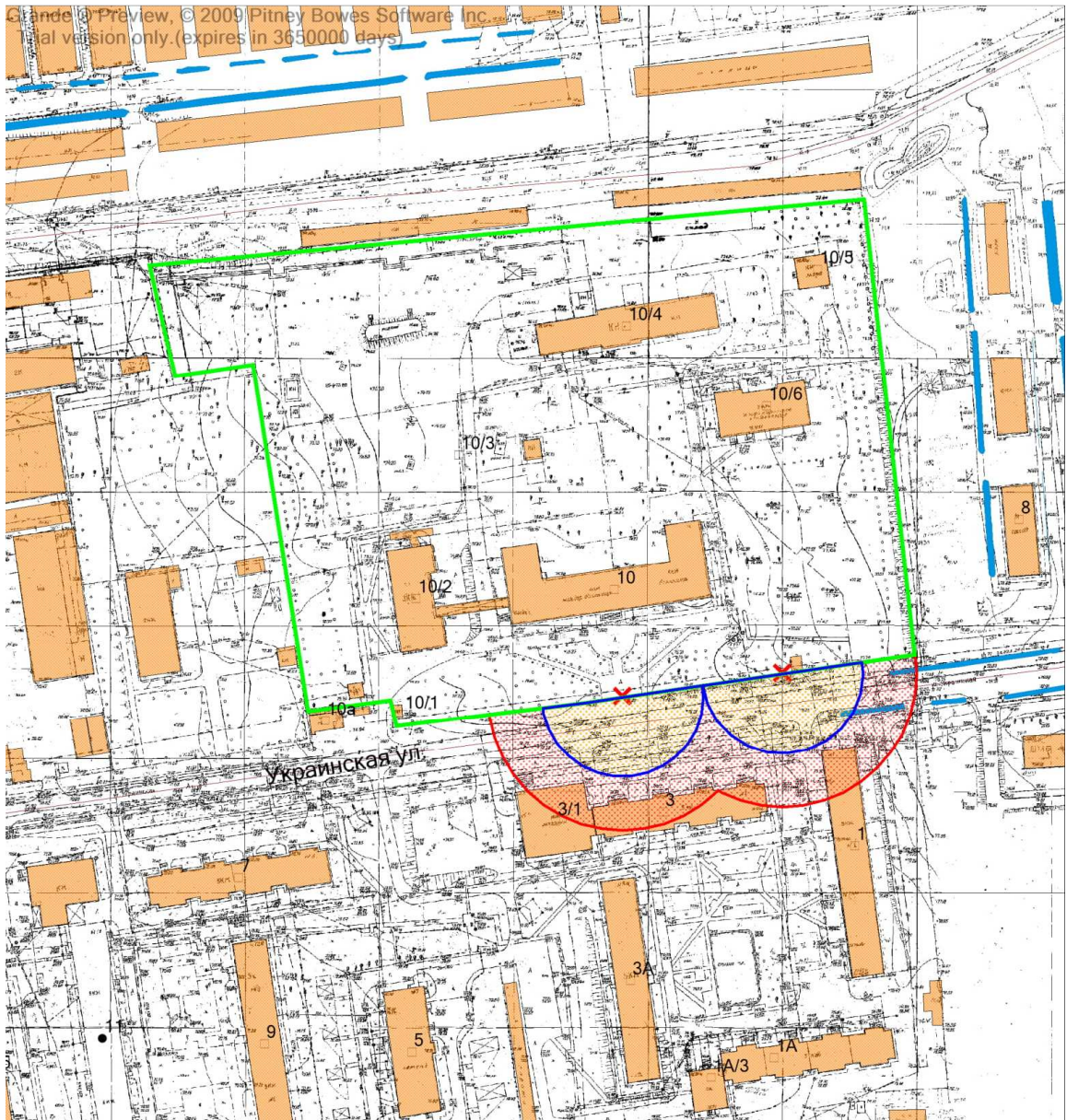


Условные обозначения





-  - граница земельного участка
-  - 30 метров до входа в стационарный объект общественного питания
-  - 50 метров до входа в стационарный объект розничной торговли
-  - вход для посетителей в здание или обособленную территорию (при наличии)

Масштаб 1:2000
в 1 сантиметре 20 метров

166. Графическое отображение схемы границ прилегающей территории
Негосударственного учреждения здравоохранения
НУЗ «Дорожная больница на станции Южно-Сахалинск открытого акционерного
общества «Российские Железные Дороги» (поликлиника № 1);
г. Южно-Сахалинск, ул. Украинская, д. 10



Условные обозначения





-  - граница земельного участка
-  - 30 метров до входа в стационарный объект общественного питания
-  - 50 метров до входа в стационарный объект торговли
-  - вход для посетителей в здание или обособленную территорию (при наличии)

Масштаб 1:2000
в 1 сантиметре 20 метров

167. Графическое отображение схемы границ прилегающей территории
Негосударственного учреждения здравоохранения НУЗ «Дорожная больница на станции
Южно-Сахалинск открытого акционерного общества «Российские Железные Дороги»
(стационар);
г. Южно-Сахалинск, ул. Украинская, д. 10

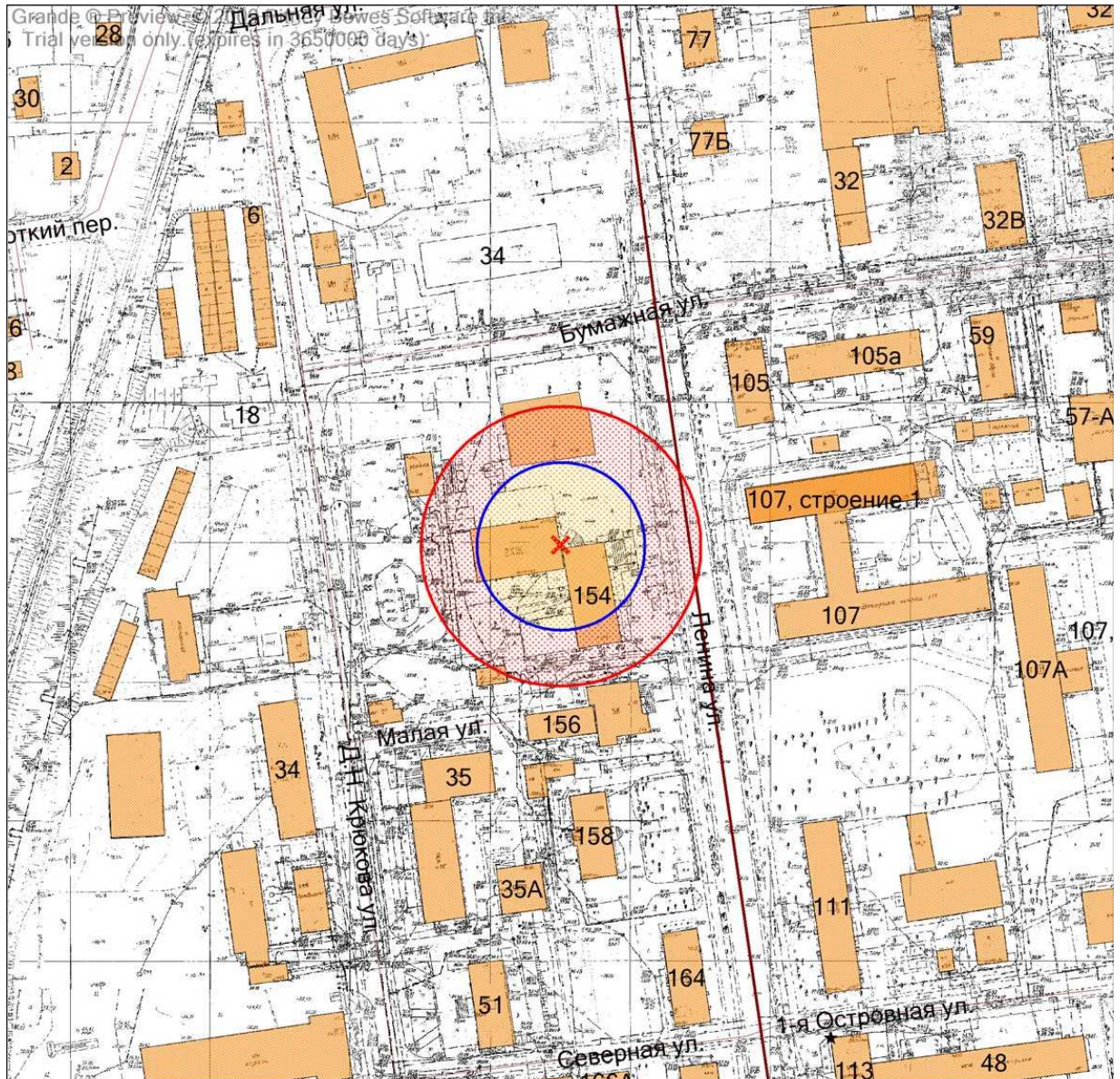


Условные обозначения





-  - граница земельного участка
-  - 30 метров до входа в стационарный объект общественного питания
-  - 50 метров до входа в стационарный объект торговли
-  - вход для посетителей в здание или обособленную территорию (при наличии)

Масштаб 1:2000
в 1 сантиметре 20 метров

211. Графическое отображение схемы границ прилегающей территории
ООО «Мегадент»;
г. Южно-Сахалинск, ул. Ленина, д. 154

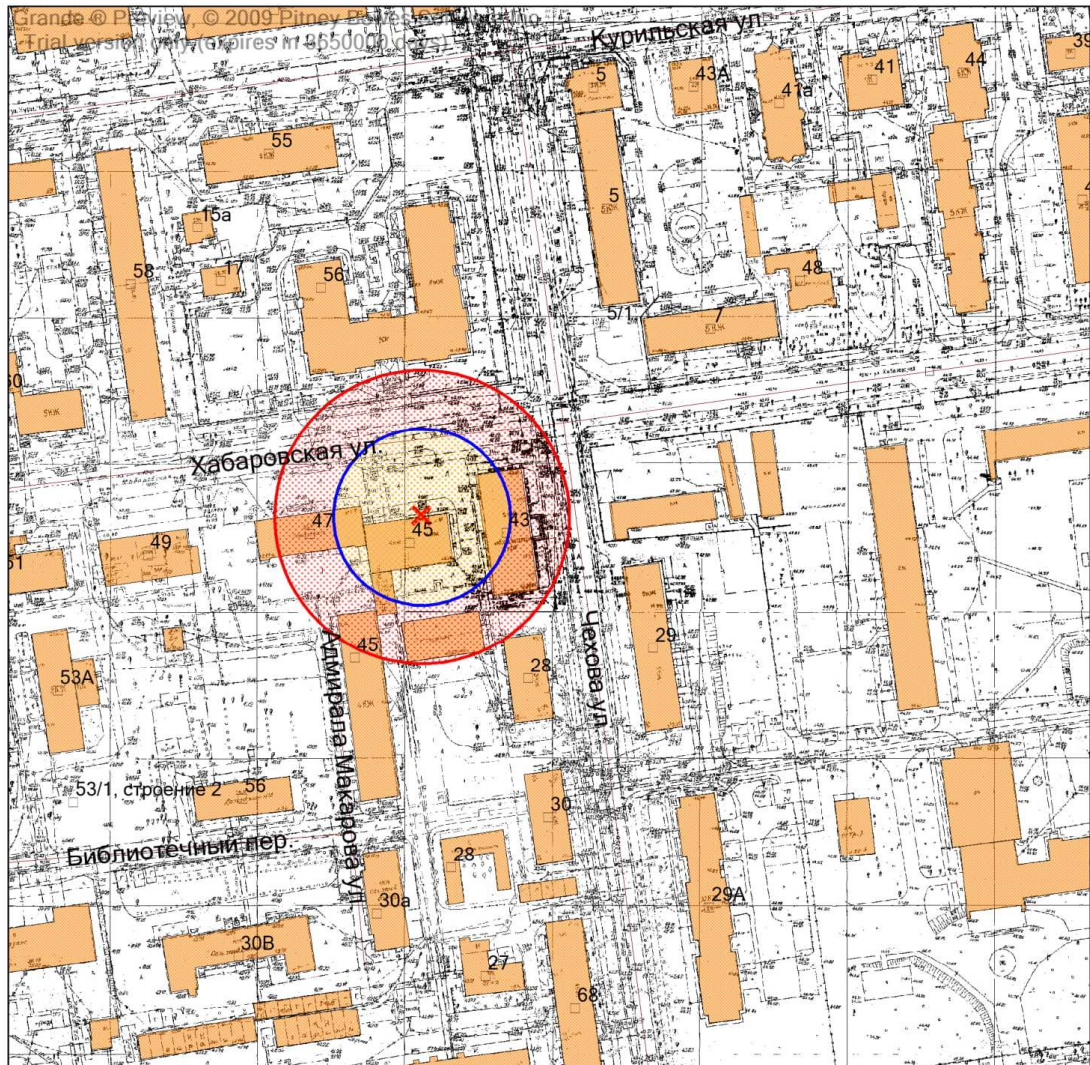


Условные обозначения





-  - граница земельного участка
-  - 30 метров до входа в стационарный объект общественного питания
-  - 50 метров до входа в стационарный объект розничной торговли
-  - вход для посетителей в здание или обособленную территорию (при наличии)

Масштаб 1:2000
в 1 сантиметре 20 метров

219. Графическое отображение схемы границ прилегающей территории
Общество с ограниченной ответственностью "Медицинский центр "Севис Сахалин"
г. Южно-Сахалинск, ул. Хабаровская, д. 45, помещения 3-5, 7-9, 33-34



Условные обозначения





-  - граница земельного участка
-  - 30 метров до входа в стационарный объект общественного питания
-  - 50 метров до входа в стационарный объект торговли
-  - вход для посетителей в здание или обособленную территорию (при наличии)

Масштаб 1:2000
в 1 сантиметре 20 метров

220. Графическое отображение схемы границ прилегающей территории
ООО «Медицинский Центр «Сервис-Сахалин»;
г. Южно-Сахалинск, ул. Хабаровская, д. 43, помещения № 4-5, 5/1, 5/2, 6, 6/1, 6/2, 7, 7/1, 8,
8/1, 9, 14-16, 16/1, 16/2, 17-18, 18/1, 19 (по техническому паспорту) на 2 этаже

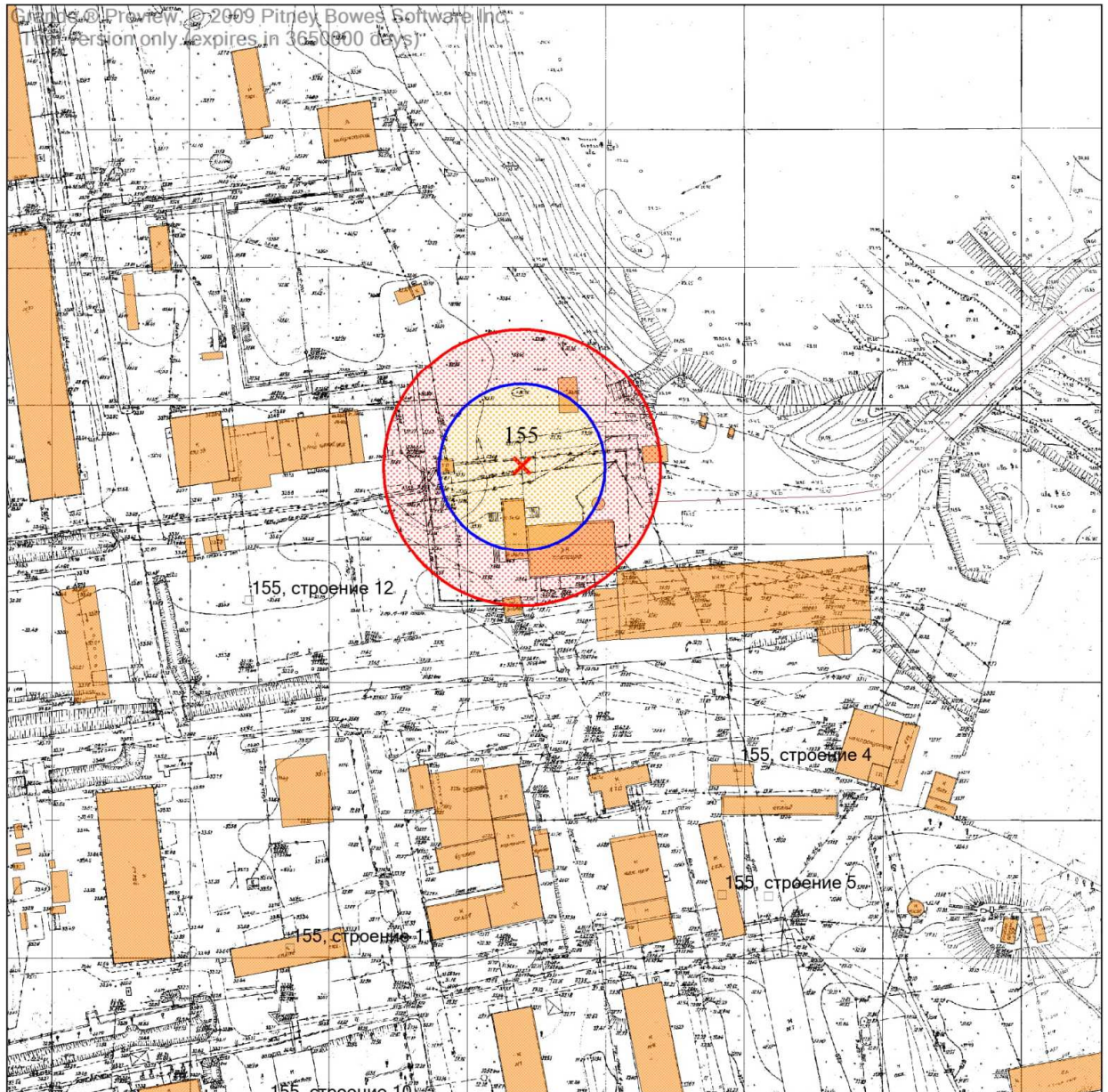


Условные обозначения





-  - граница земельного участка
-  - 30 метров до входа в стационарный объект общественного питания
-  - 50 метров до входа в стационарный объект розничной торговли
-  - вход для посетителей в здание или обособленную территорию (при наличии)

Масштаб 1:2000
в 1 сантиметре 20 метров

323. Графическое отображение схемы границ прилегающей территории
Акционерное общество «Птицефабрика «Островная»;
г. Южно-Сахалинск, ул. Украинская, д. 155

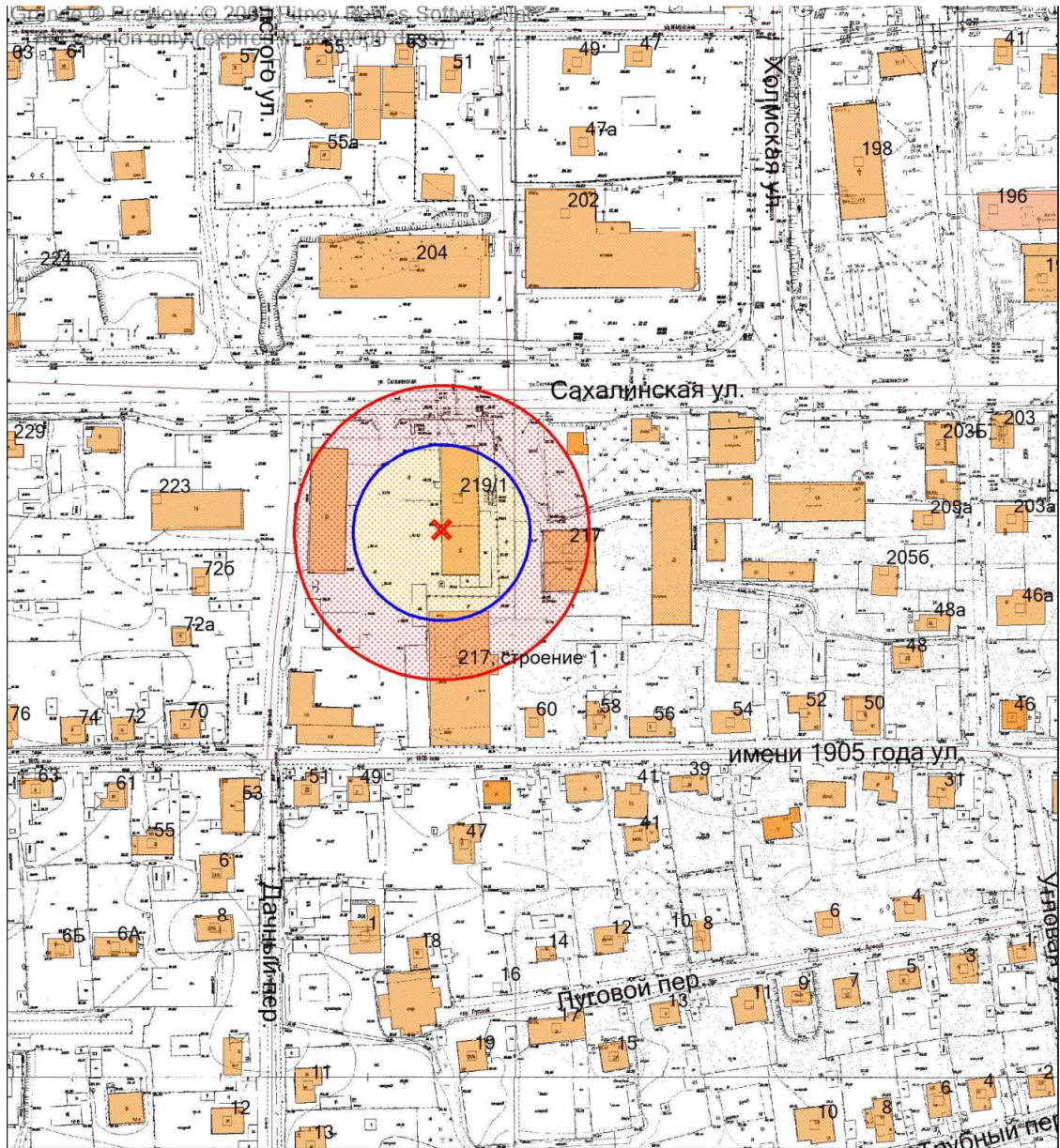


Условные обозначения





-  - граница земельного участка
-  - 30 метров до входа в стационарный объект общественного питания
-  - 50 метров до входа в стационарный объект торговли
-  - вход для посетителей в здание или обособленную территорию (при наличии)

Масштаб 1:2000
в 1 сантиметре 20 метров

339. Графическое отображение схемы границ прилегающей территории ООО «Вифлеем»;
г. Южно-Сахалинск, ул. Сахалинская, д. 219/1, пом. 6-9, 12,
помещения № 5-9, 13-15 на 1 этаже, № 1-7, 9-11 на 2 этаже

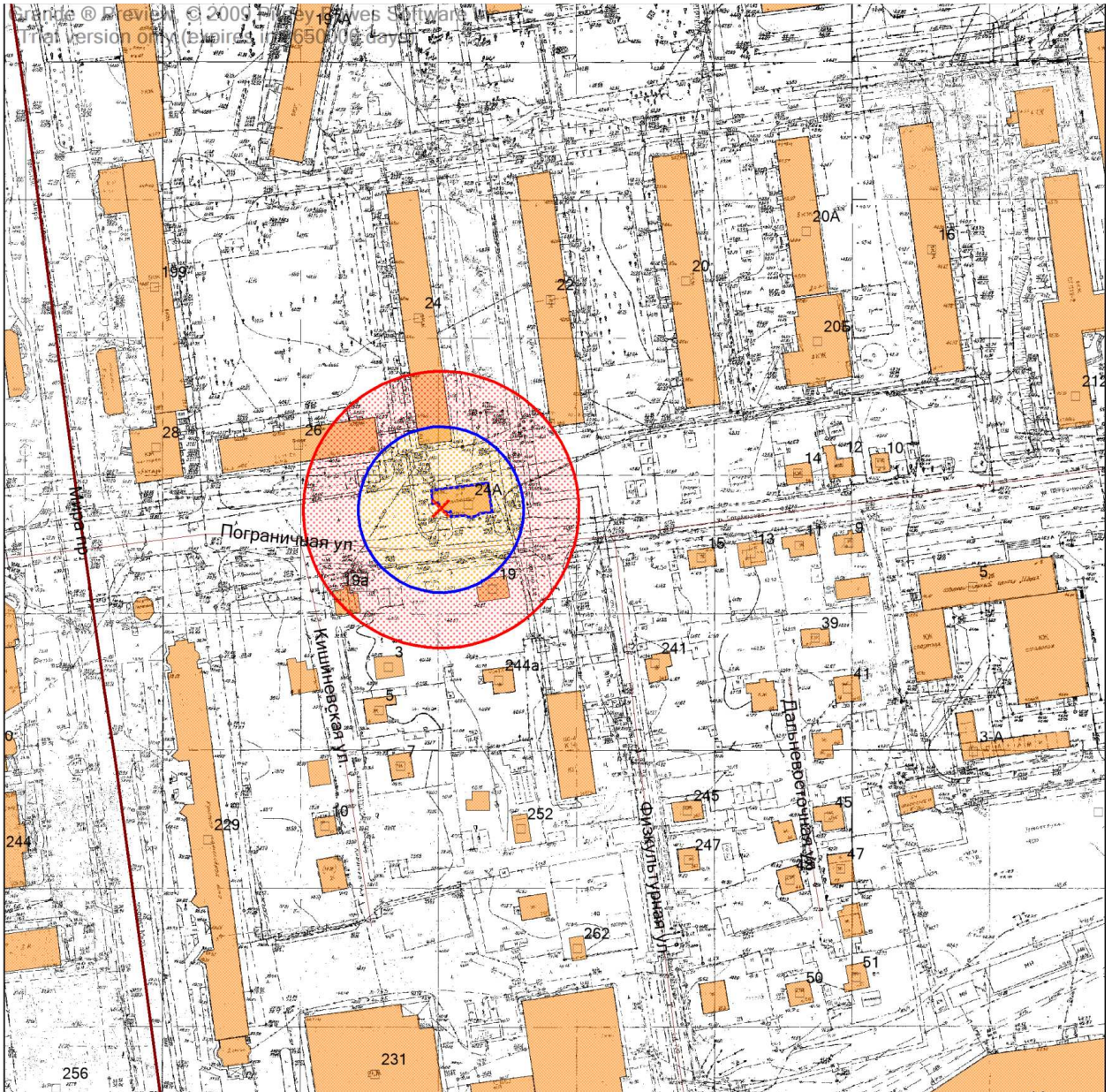


Условные обозначения





-  - граница земельного участка
-  - 30 метров до входа в стационарный объект общественного питания
-  - 50 метров до входа в стационарный объект торговли
-  - вход для посетителей в здание или обособленную территорию (при наличии)

Масштаб 1:2000
в 1 сантиметре 20 метров

367. Графическое отображение схемы границ прилегающей территории
Общества с ограниченной ответственностью «Визион»;
г. Южно-Сахалинск, ул. Пограничная, д. 24-а, пом.1/1

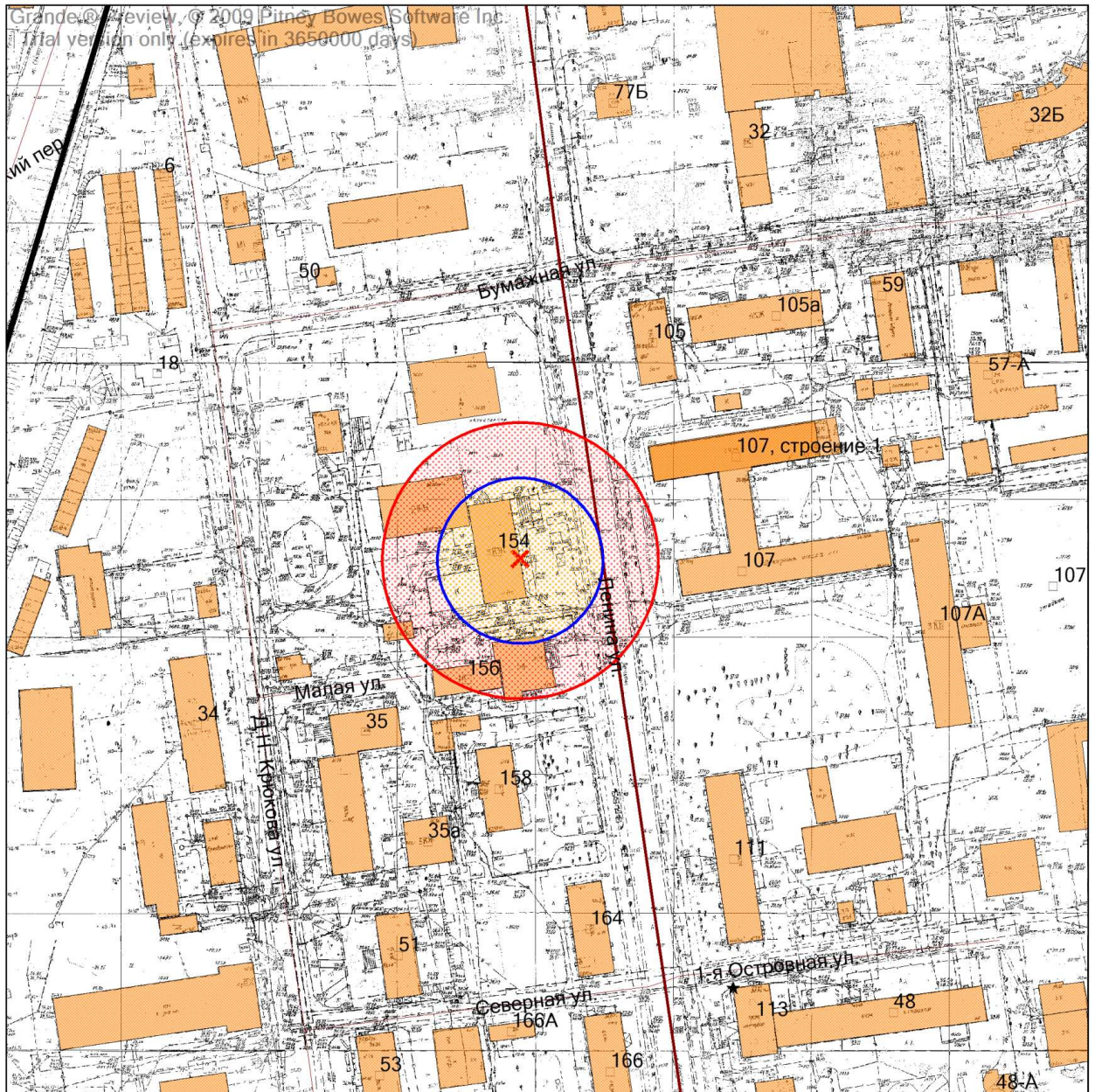


Условные обозначения





-  - граница земельного участка
-  - 30 метров до входа в стационарный объект общественного питания
-  - 50 метров до входа в стационарный объект торговли
-  - вход для посетителей в здание или обособленную территорию (при наличии)

Масштаб 1:2000
в 1 сантиметре 20 метров

397. Графическое отображение схемы границ прилегающей территории
Индивидуальный предприниматель Уда Ю.П.;
г. Южно-Сахалинск, ул. Ленина, 154, помещения № 11, 29 на 2-м этаже



Условные обозначения





-  - граница земельного участка
-  - 30 метров до входа в стационарный объект общественного питания
-  - 50 метров до входа в стационарный объект торговли
-  - вход для посетителей в здание или обособленную территорию (при наличии)

Масштаб 1:2000
в 1 сантиметре 20 метров

399. Графическое отображение схемы границ прилегающей территории
Государственного унитарного торгового производственного предприятия «Оптика»;
г. Южно-Сахалинск, ул. Ленина, д.218, помещение № 5/1 (по техническому плану)
на 1-м этаже

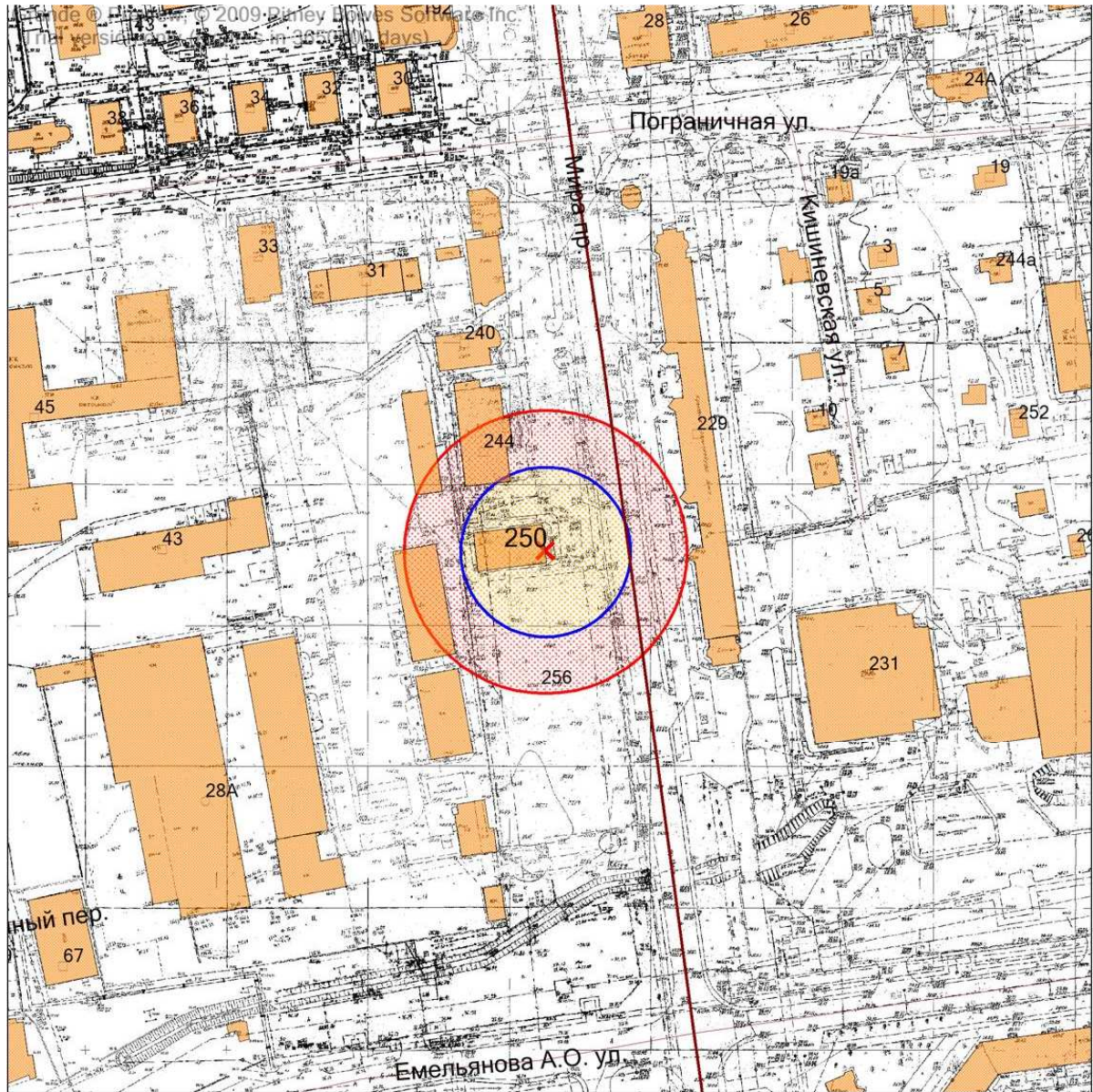


Условные обозначения





-  - граница земельного участка
-  - 30 метров до входа в стационарный объект общественного питания
-  - 50 метров до входа в стационарный объект розничной торговли
-  - вход для посетителей в здание или обособленную территорию (при наличии)

Масштаб 1:2000
в 1 сантиметре 20 метров

400. Графическое отображение схемы границ прилегающей территории ООО «Мед'Ок»;
г. Южно-Сахалинск, пр. Мира, д. 250, помещения № 1, 3-4, 6-8, 10-11, 13 на 1 этаже

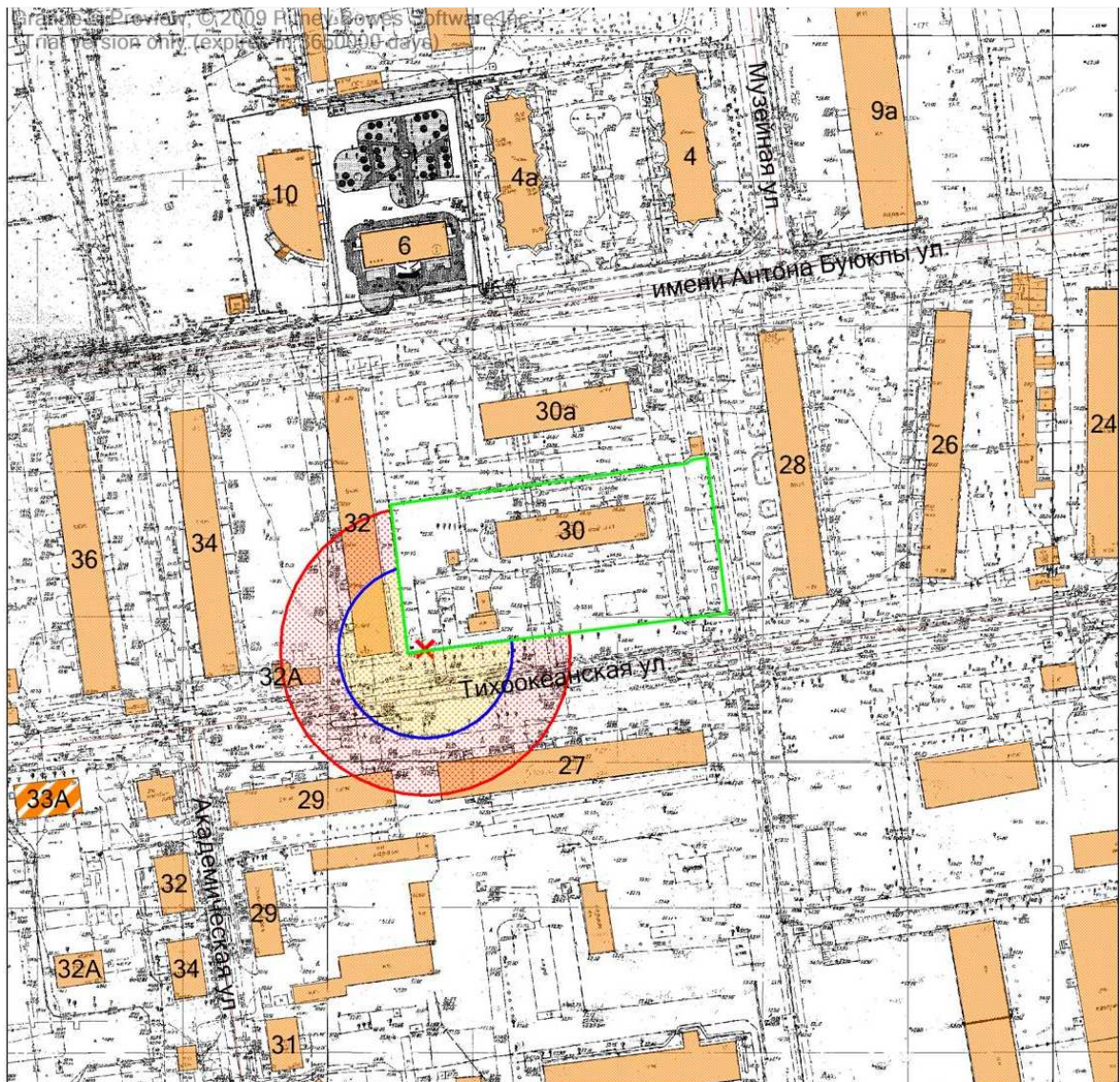


Условные обозначения





-  - граница земельного участка
-  - 30 метров до входа в стационарный объект общественного питания
-  - 50 метров до входа в стационарный объект розничной торговли
-  - вход для посетителей в здание или обособленную территорию (при наличии)

Масштаб 1:2000
в 1 сантиметре 20 метров

401. Графическое отображение схемы границ прилегающей территории
Муниципального бюджетного дошкольного образовательного учреждения
детский сад компенсирующего вида № 37 «Одуванчик» г. Южно-Сахалинска;
г. Южно-Сахалинск, ул.Тихоокеанская, д. 30,
помещения № 32, 35, 37 (по плану БТИ) на 1-м этаже

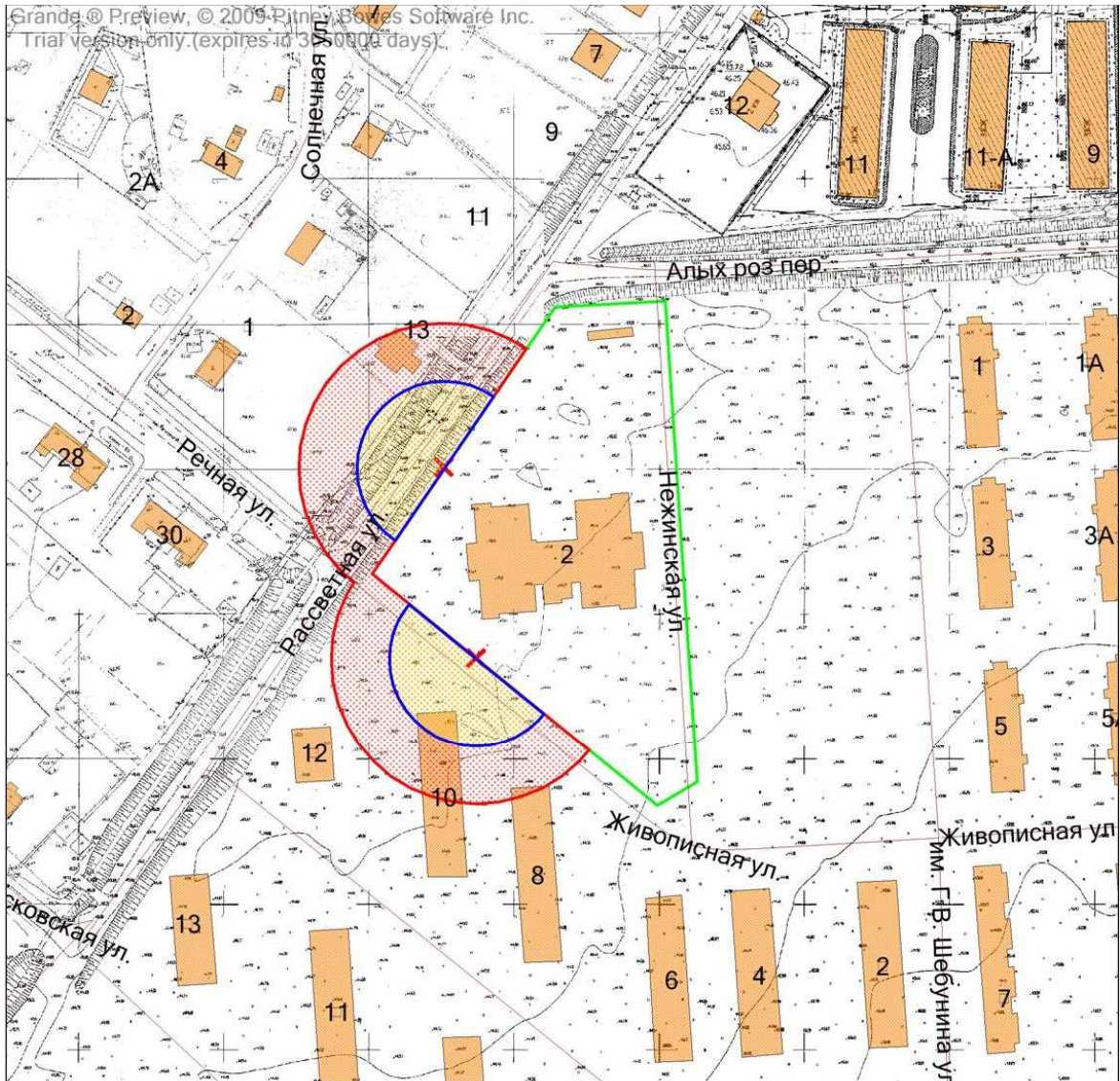


Условные обозначения





-  - граница земельного участка
-  - 30 метров до входа в стационарный объект общественного питания
-  - 50 метров до входа в стационарный объект розничной торговли
-  - вход для посетителей в здание или обособленную территорию (при наличии)

Масштаб 1:2000
в 1 сантиметре 20 метров

402. Графическое отображение схемы границ прилегающей территории
Муниципального автономного дошкольного образовательного учреждения № 57
детский сад «Бусинка» с. Дальнее;
г. Южно-Сахалинск, с. Дальнее, ул. Нежинская д. 2, помещение № 44-49 на 1-м этаже

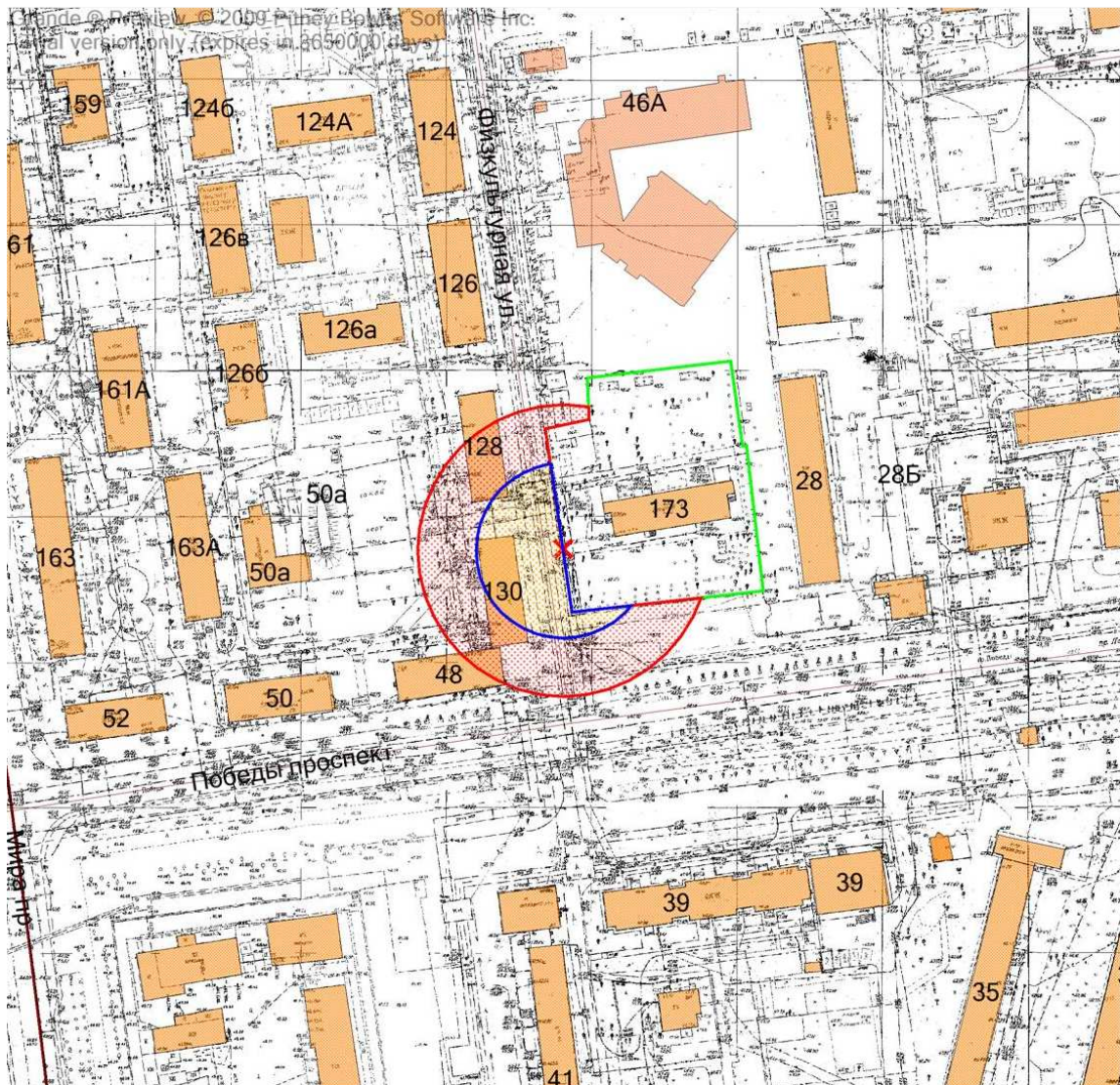


Условные обозначения





-  - граница земельного участка
-  - 30 метров до входа в стационарный объект общественного питания
-  - 50 метров до входа в стационарный объект розничной торговли
-  - вход для посетителей в здание или обособленную территорию (при наличии)

Масштаб 1:2000
в 1 сантиметре 20 метров

403. Графическое отображение схемы границ прилегающей территории
Муниципального бюджетного дошкольного образовательного учреждения
детский сад № 33 «Дюймовочка» г. Южно-Сахалинска;
г. Южно-Сахалинск, ул. Физкультурная д. 173, помещения № 6, 7, 9
(по плану БТИ) на 1-м этаже

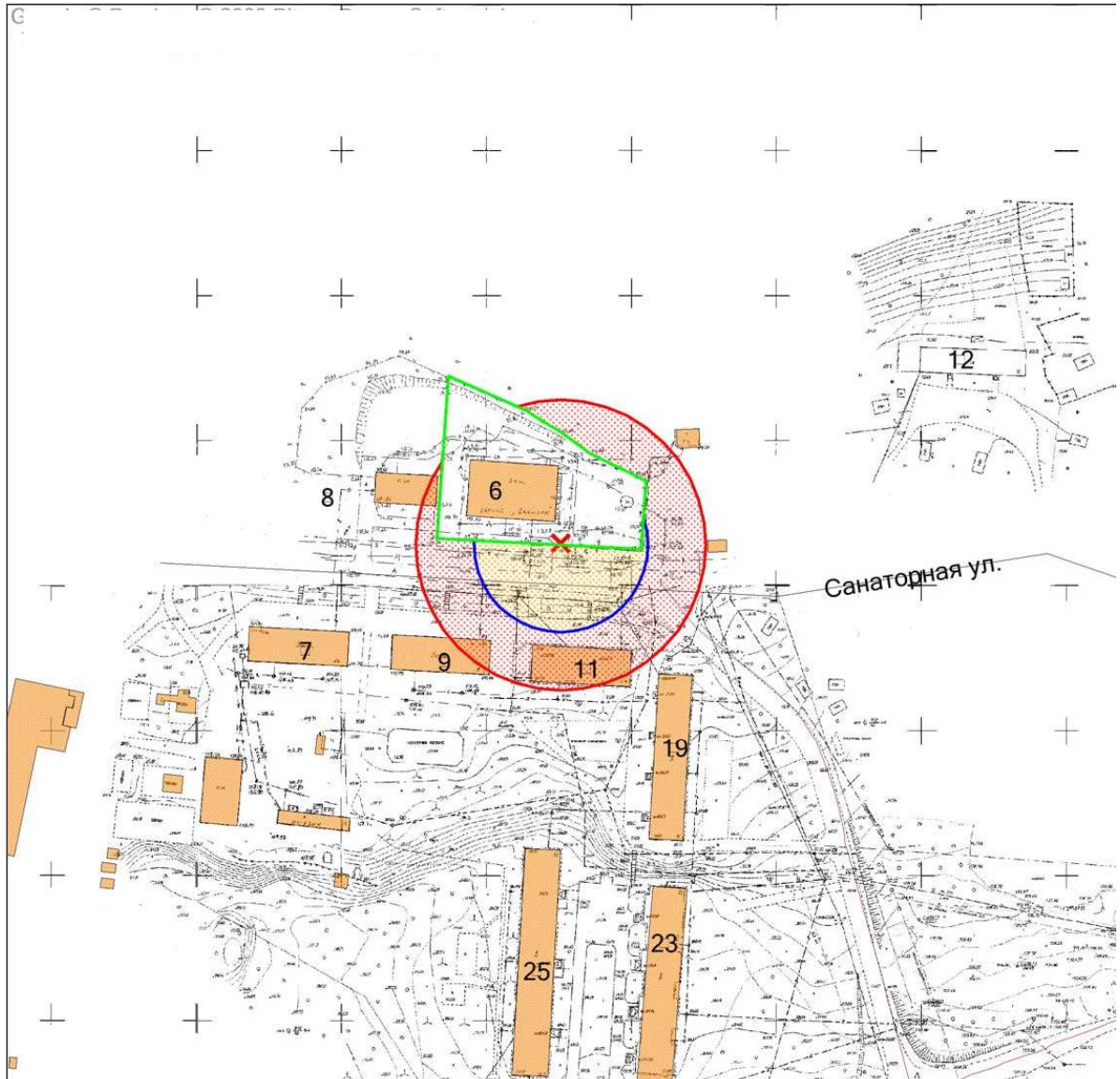


Условные обозначения





-  - граница земельного участка
-  - 30 метров до входа в стационарный объект общественного питания
-  - 50 метров до входа в стационарный объект розничной торговли
-  - вход для посетителей в здание или обособленную территорию (при наличии)

Масштаб 1:2000
в 1 сантиметре 20 метров

404. Графическое отображение схемы границ прилегающей территории
Муниципального бюджетного дошкольного образовательного учреждения
детский сад № 29 «Василек» г. Южно-Сахалинска;
г. Южно-Сахалинск, с. Санаторное, д. 6

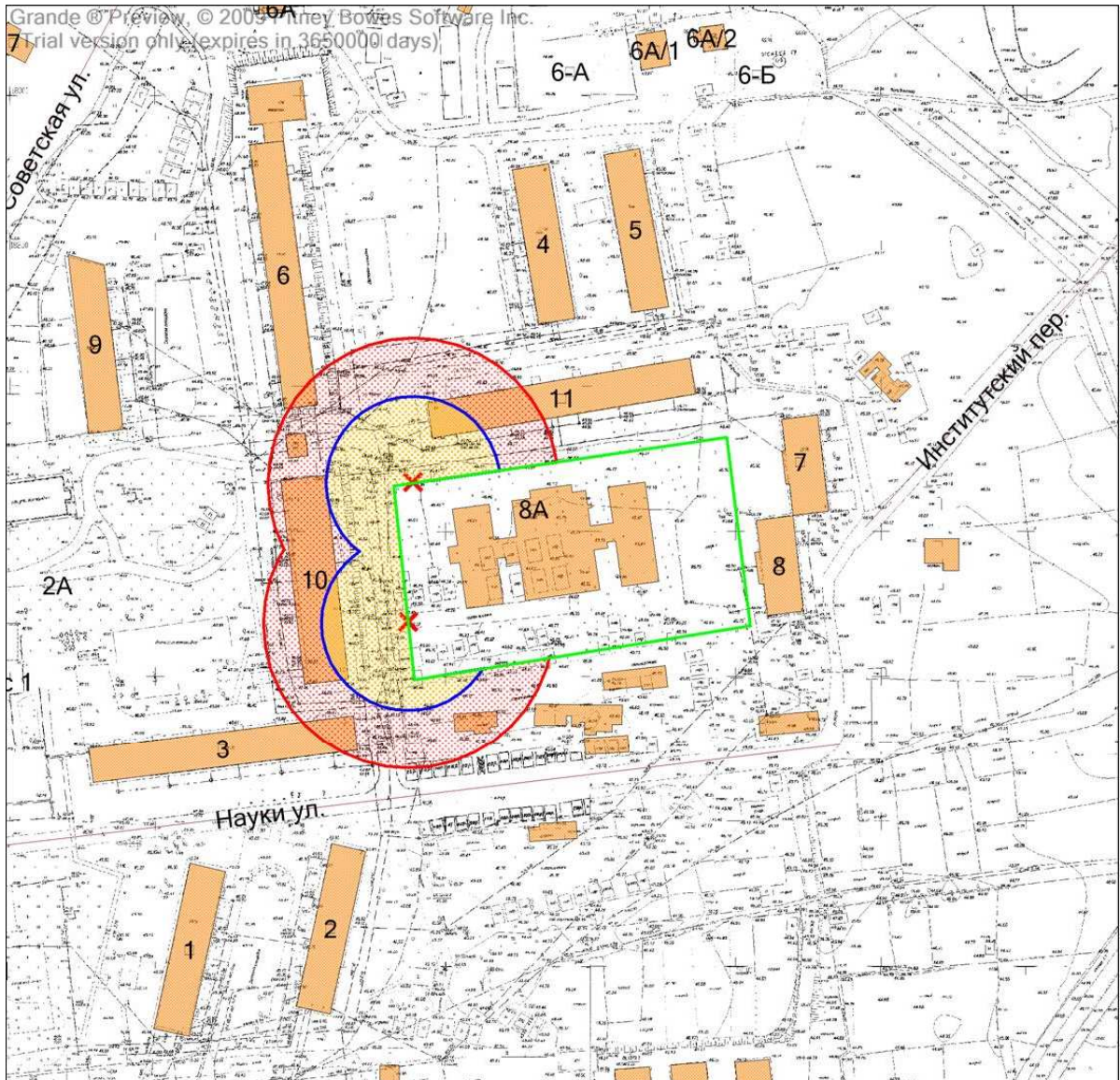


Условные обозначения





-  - граница земельного участка
-  - 30 метров до входа в стационарный объект общественного питания
-  - 50 метров до входа в стационарный объект розничной торговли
-  - вход для посетителей в здание или обособленную территорию (при наличии)

Масштаб 1:2000
в 1 сантиметре 20 метров

405. Графическое отображение схемы границ прилегающей территории
Муниципального бюджетного дошкольного образовательного учреждения
детский сад № 28 «Матрешка» г. Южно-Сахалинска;
г. Южно-Сахалинск, ул. Науки, д. 8А, помещения 14, 20, 37-39, 41-42, 44 на 1 этаже

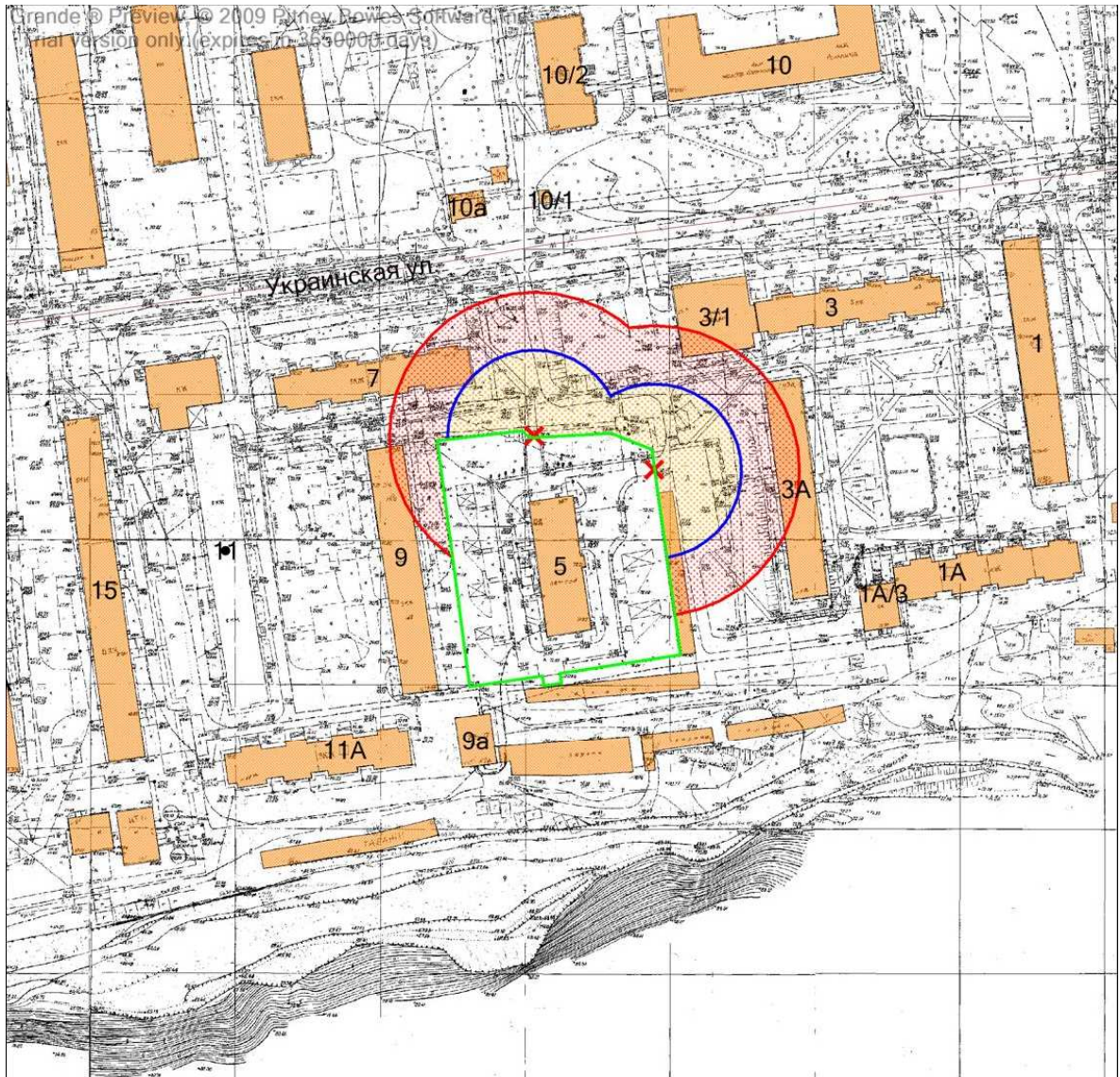


Условные обозначения





-  - граница земельного участка
-  - 30 метров до входа в стационарный объект общественного питания
-  - 50 метров до входа в стационарный объект розничной торговли
-  - вход для посетителей в здание или обособленную территорию (при наличии)

Масштаб 1:2000
в 1 сантиметре 20 метров

406. Графическое отображение схемы границ прилегающей территории
Муниципального бюджетного дошкольного образовательного учреждения
детский сад общеразвивающего вида № 12 «Лесная сказка» г. Южно-Сахалинска;
г. Южно-Сахалинск, ул. Украинская, д. 5, помещения № 27-30 (по плану БТИ) на 1 этаже

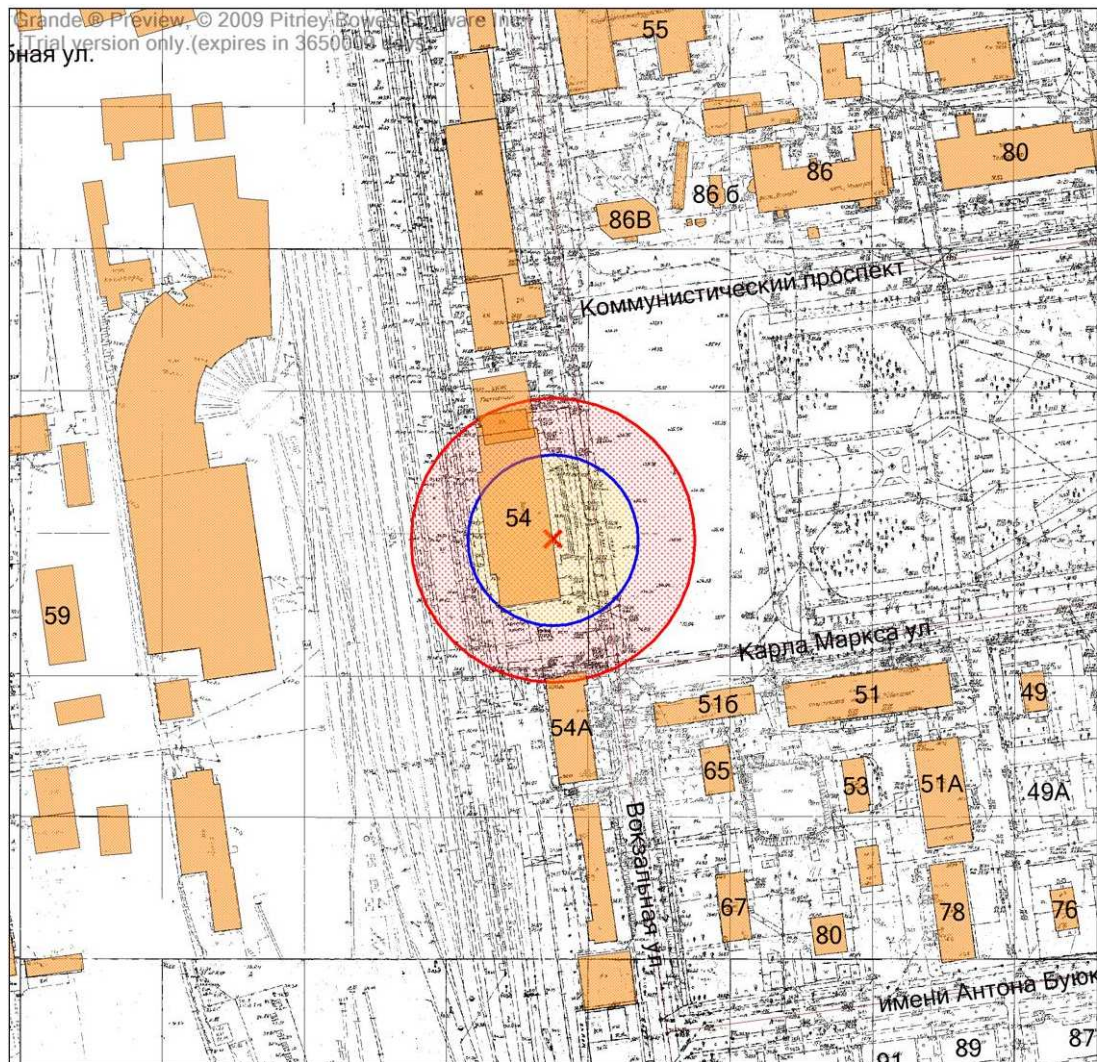


Условные обозначения





-  - граница земельного участка
-  - 30 метров до входа в стационарный объект общественного питания
-  - 50 метров до входа в стационарный объект розничной торговли
-  - вход для посетителей в здание или обособленную территорию (при наличии)

Масштаб 1:2000
в 1 сантиметре 20 метров

407. Графическое отображение схемы границ прилегающей территории
Частное учреждение здравоохранения «Больница «РЖД-Медицина» города Южно-
Сахалинск»;
г. Южно-Сахалинск, ул. Вокзальная, д. 54, помещения № 1-4,
(кабинет ПРМО вокзала на ст. Южно-Сахалинск)

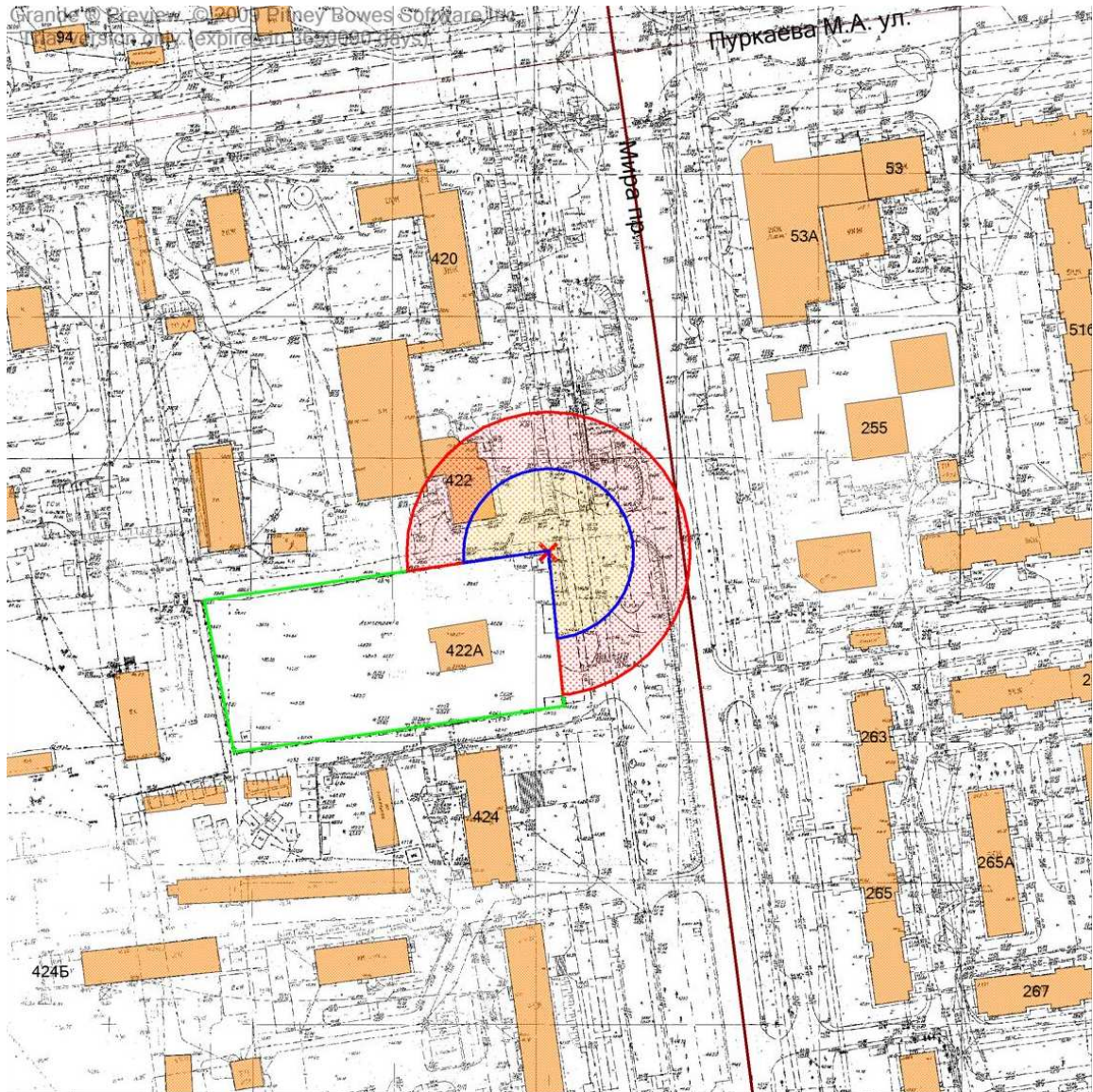


Условные обозначения





-  - граница земельного участка
-  - 30 метров до входа в стационарный объект общественного питания
-  - 50 метров до входа в стационарный объект розничной торговли
-  - вход для посетителей в здание или обособленную территорию (при наличии)

Масштаб 1:2000
в 1 сантиметре 20 метров

408. Графическое отображение схемы границ прилегающей территории
Индивидуальный предприниматель Кузюра Т.С.;
г. Южно-Сахалинск, пр. Мира, д. 422-А, помещение № 14 на 1-м этаже



Условные обозначения

-  - граница земельного участка
-  - 30 метров до входа в стационарный объект общественного питания
-  - 50 метров до входа в стационарный объект розничной торговли
-  - вход для посетителей в здание или обособленную территорию (при наличии)

Масштаб 1:2000
в 1 сантиметре 20 метров