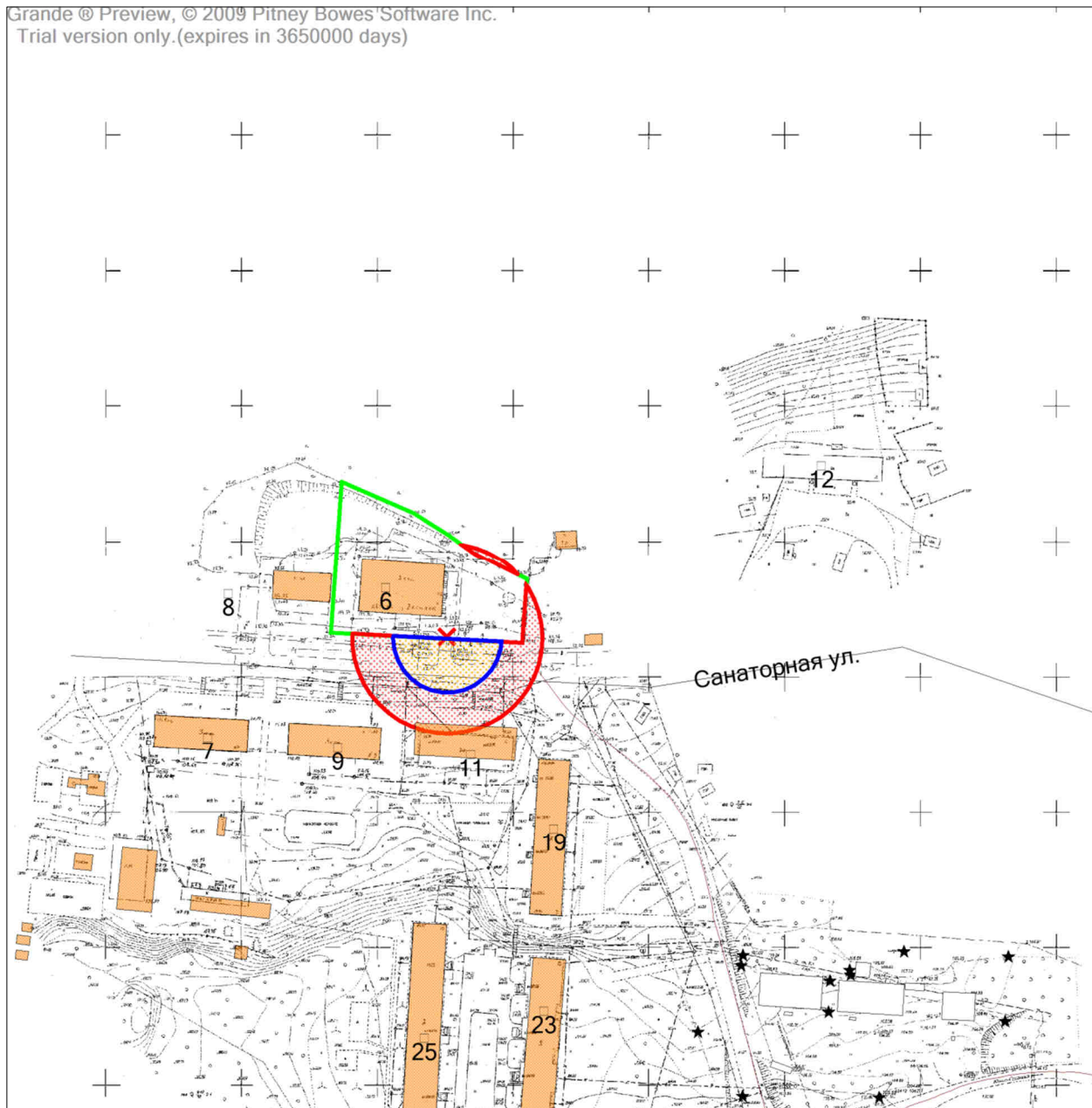






28. Графическое отображение схемы границ прилегающей территории  
Муниципальное бюджетное дошкольное образовательное учреждение (МБДОУ)  
детский сад № 29 «Василек», с. Санаторное, д. 6

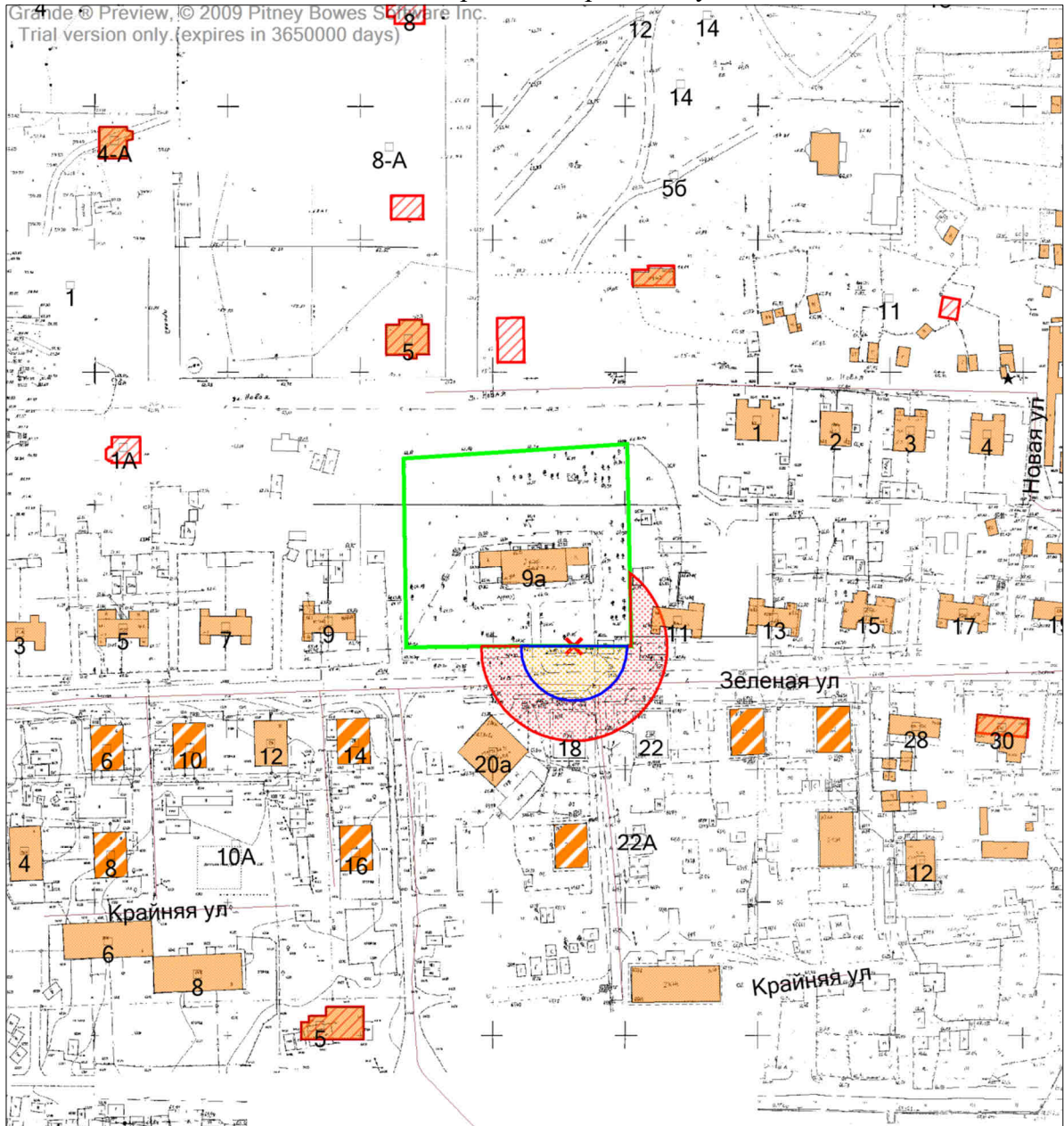


Условные обозначения





-  - граница земельного участка
-  - 20 метров до входа в стационарный объект общественного питания
-  - 35 метров до входа в стационарный объект торговли
-  - вход для посетителей в здание или обособленную территорию (при наличии)

Масштаб 1:2000  
в 1 сантиметре 20 метров

33. Графическое отображение схемы границ прилегающей территории  
Муниципальное бюджетное дошкольное образовательное учреждение (МБДОУ)  
детский сад № 34 «Искорка», с. Березняки, ул. Зеленая, д. 9а



Условные обозначения





-  - граница земельного участка
-  - 20 метров до входа в стационарный объект общественного питания
-  - 35 метров до входа в стационарный объект торговли
-  - вход для посетителей в здание или обособленную территорию (при наличии)

Масштаб 1:2000  
в 1 сантиметре 20 метров

39. Графическое отображение схемы границ прилегающей территории  
Муниципальное бюджетное дошкольное образовательное учреждение (МБДОУ)  
детский сад № 40 «Теремок»,  
с.Синегорск, ул. Парковая, д.14

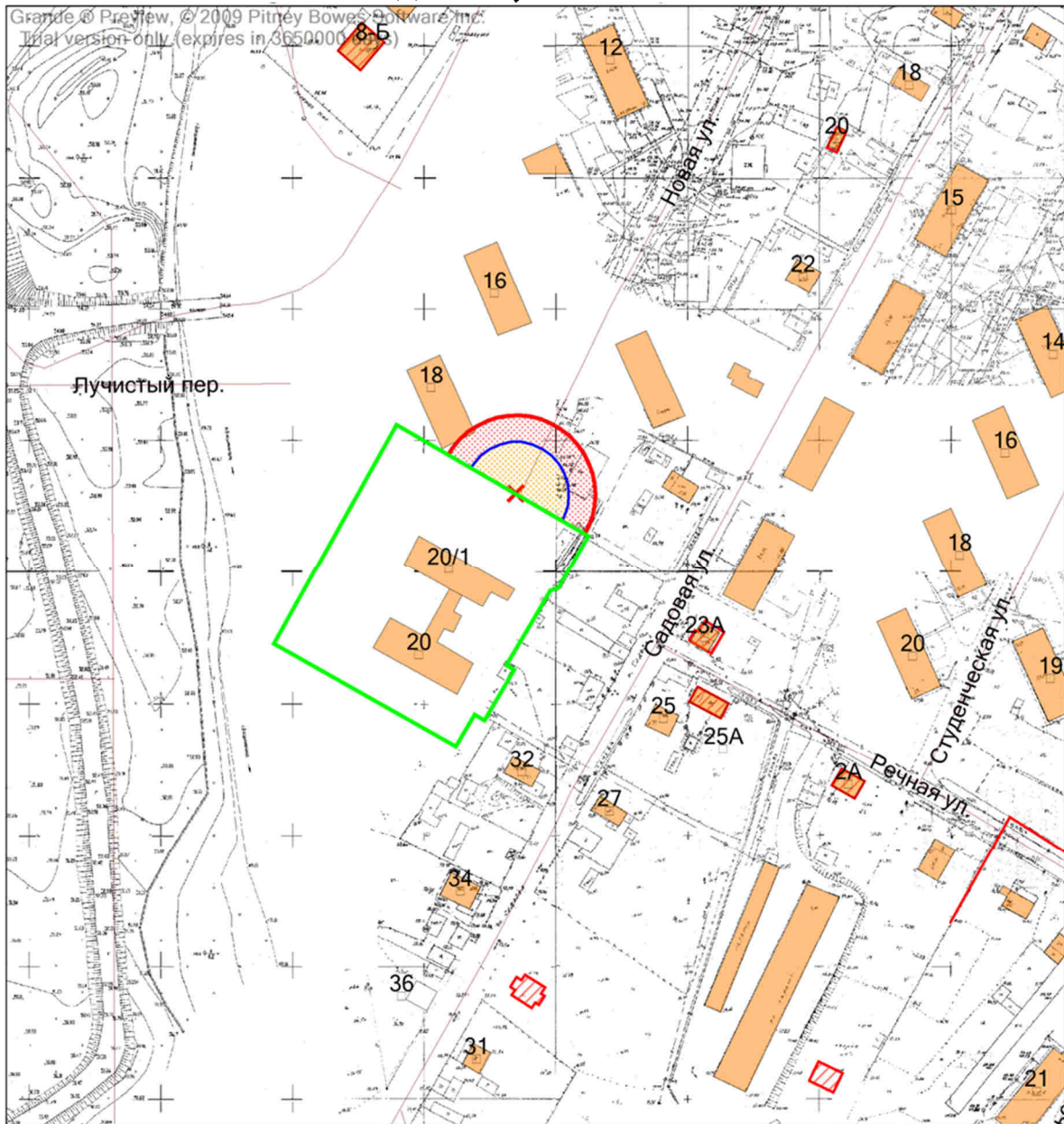


Условные обозначения





-  - граница земельного участка
-  - 20 метров до входа в стационарный объект общественного питания
-  - 35 метров до входа в стационарный объект торговли
-  - вход для посетителей в здание или обособленную территорию (при наличии)

Масштаб 1:2000  
в 1 сантиметре 20 метров

49. Графическое отображение схемы границ прилегающей территории  
Муниципальное бюджетное дошкольное образовательное учреждение (МБДОУ)  
детский сад № 58 «Ручеек»,  
с. Дальнее, ул. Новая, д. 20



Условные обозначения





-  - граница земельного участка
-  - 20 метров до входа в стационарный объект общественного питания
-  - 35 метров до входа в стационарный объект торговли
-  - вход для посетителей в здание или обособленную территорию (при наличии)

Масштаб 1:2000  
в 1 сантиметре 20 метров

62. Графическое отображение схемы границ прилегающей территории  
Муниципальное бюджетное общеобразовательное учреждение средняя общеобразовательная  
школа (МБОУ СОШ) № 18,  
с. Синегорск, ул. Коммунистическая, д. 49

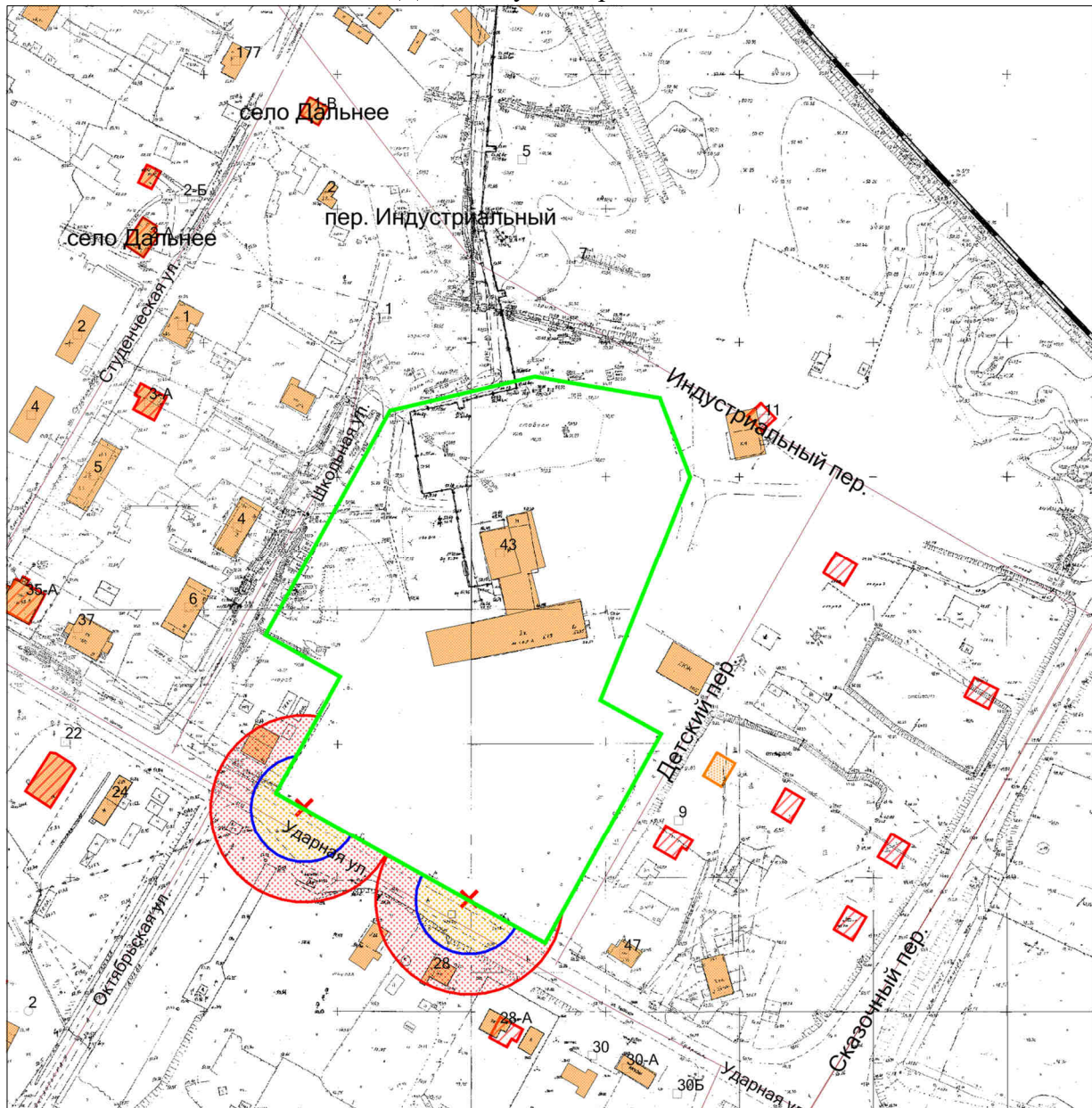


Условные обозначения





-  - граница земельного участка
-  - 20 метров до входа в стационарный объект общественного питания
-  - 35 метров до входа в стационарный объект торговли
-  - вход для посетителей в здание или обособленную территорию (при наличии)

Масштаб 1:2000  
в 1 сантиметре 20 метров

63. Графическое отображение схемы границ прилегающей территории  
Муниципальное бюджетное общеобразовательное учреждение средняя общеобразовательная  
школа (МБОУ СОШ) № 19,  
с. Дальнее, ул. Ударная, д. 43

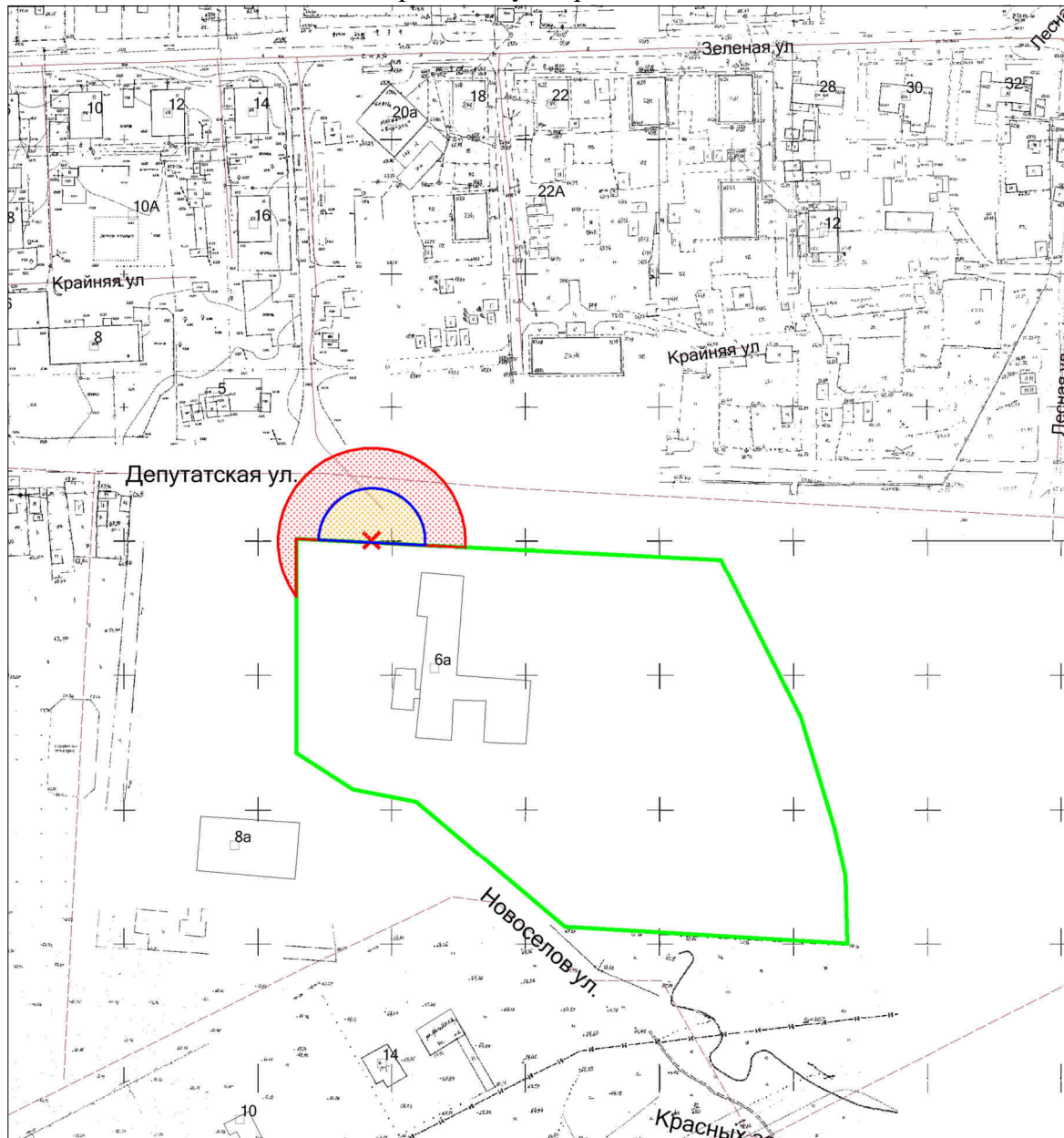


Условные обозначения





-  - граница земельного участка
-  - 20 метров до входа в стационарный объект общественного питания
-  - 35 метров до входа в стационарный объект торговли
-  - вход для посетителей в здание или обособленную территорию (при наличии)

Масштаб 1:2000  
в 1 сантиметре 20 метров

71. Графическое отображение схемы границ прилегающей территории  
Муниципальное бюджетное общеобразовательное учреждение средняя общеобразовательная  
школа (МБОУ СОШ) № 34,  
с. Березняки, ул. Крайняя, д. 6а

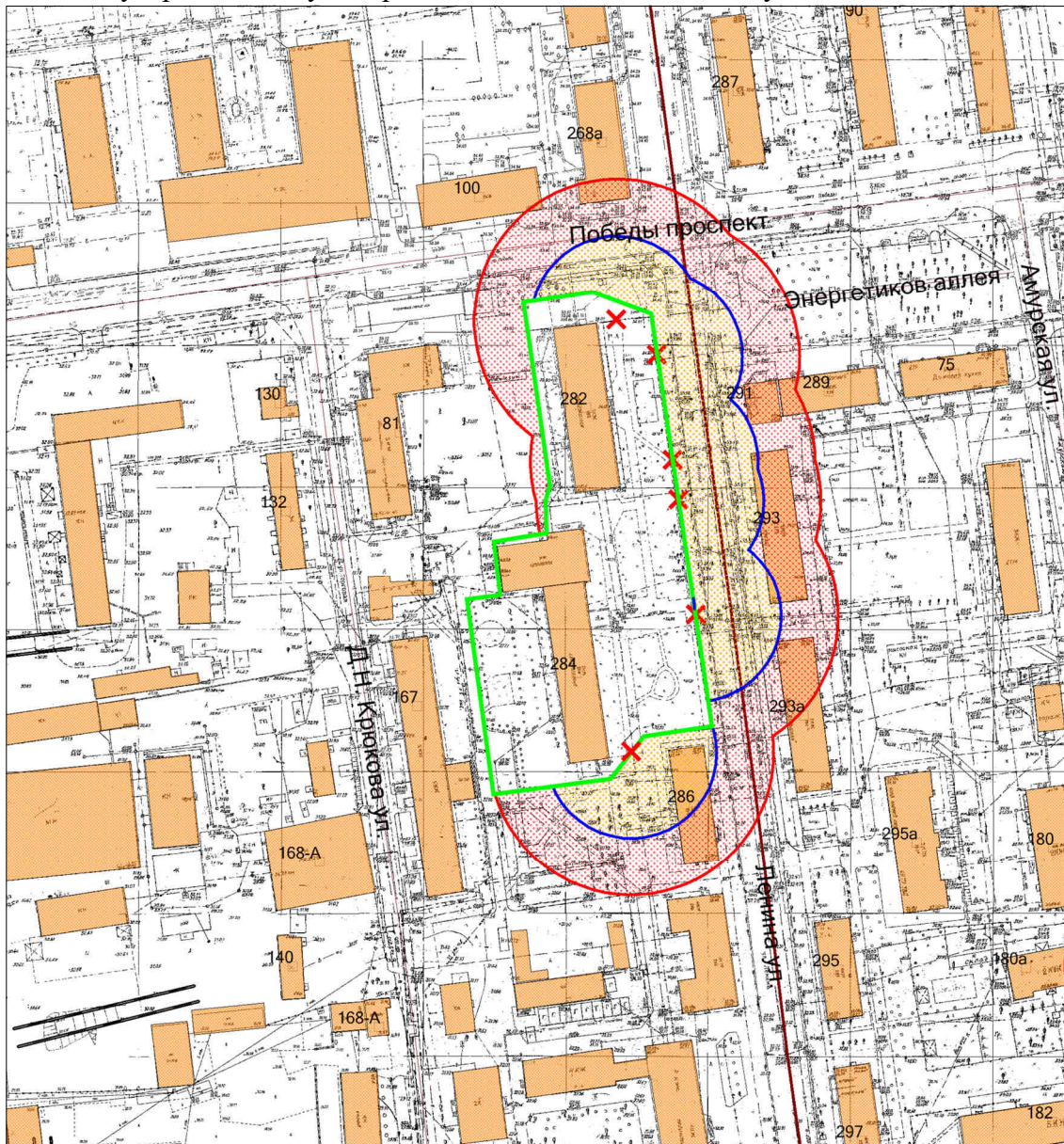


Условные обозначения





-  - граница земельного участка
-  - 20 метров до входа в стационарный объект общественного питания
-  - 35 метров до входа в стационарный объект торговли
-  - вход для посетителей в здание или обособленную территорию (при наличии)

Масштаб 1:2000  
в 1 сантиметре 20 метров

102. Графическое отображение схемы границ прилегающей территории  
Южно-Сахалинский педагогический колледж Федерального государственного бюджетного  
образовательного учреждения высшего образования (ФГБОУ ВО) "Сахалинский  
государственный университет", г. Южно-Сахалинск, ул. Ленина, д. 284



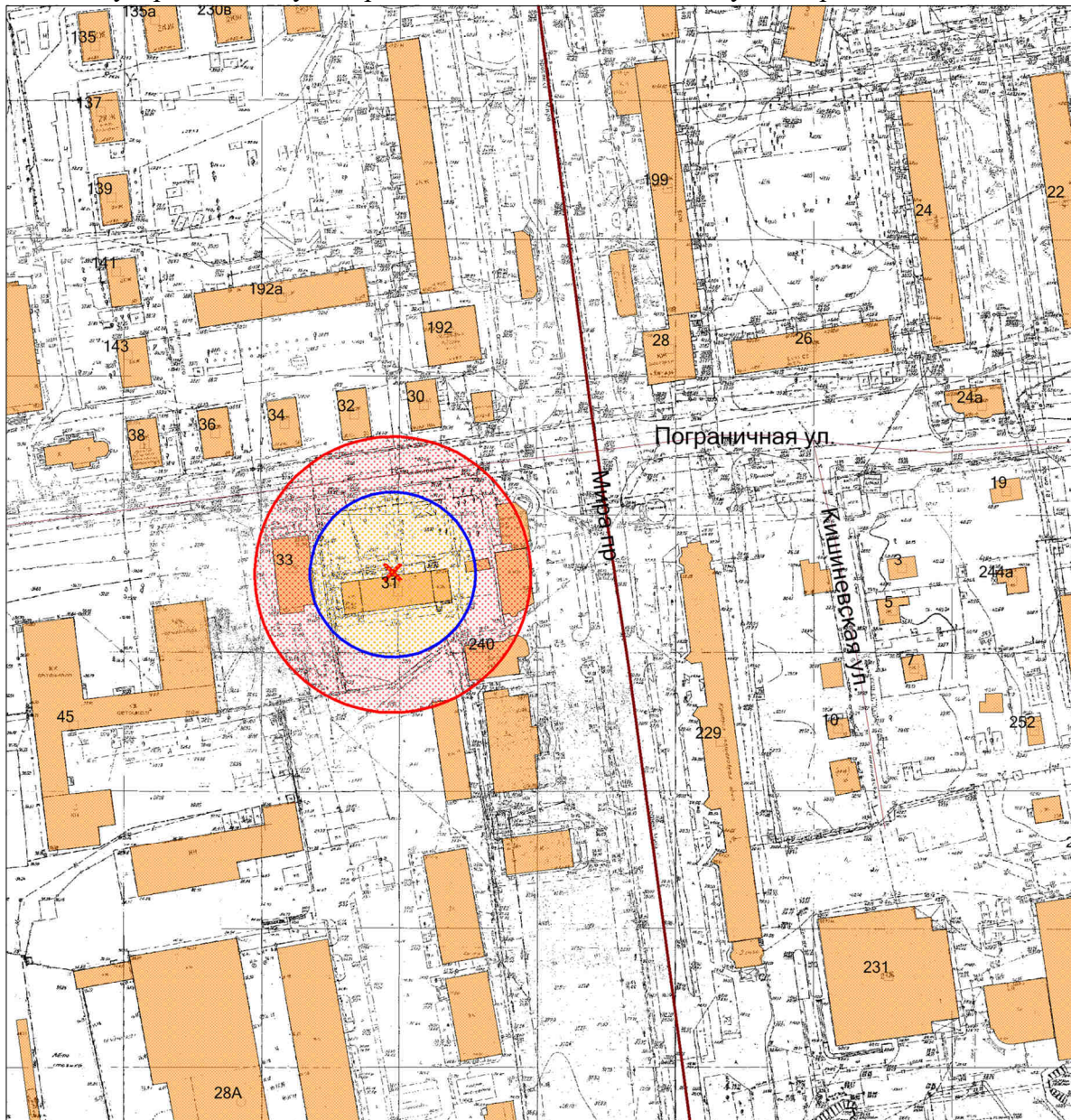
Условные обозначения





-  - граница земельного участка
-  - 30 метров до входа в стационарный объект общественного питания
-  - 50 метров до входа в стационарный объект торговли
-  - вход для посетителей в здание или обособленную территорию (при наличии)

Масштаб 1:2000  
в 1 сантиметре 20 метров



103. Графическое отображение схемы границ прилегающей территории  
Южно-Сахалинский педагогический колледж Федерального государственного бюджетного  
образовательного учреждения высшего образования (ФГБОУ ВО) "Сахалинский  
государственный университет", г. Южно-Сахалинск, ул. Пограничная, д. 31







Условные обозначения	
	- граница земельного участка
	- 30 метров до входа в стационарный объект общественного питания
	- 50 метров до входа в стационарный объект торговли
	- вход для посетителей в здание или обособленную территорию (при наличии)

Масштаб 1:2000  
в 1 сантиметре 20 метров

104. Графическое отображение схемы границ прилегающей территории  
Сахалинский политехнический колледж Федерального государственного бюджетного  
образовательного учреждения высшего образования (ФГБОУ ВО) "Сахалинский  
государственный университет", г. Южно-Сахалинск, пр. Победы, д. 25а

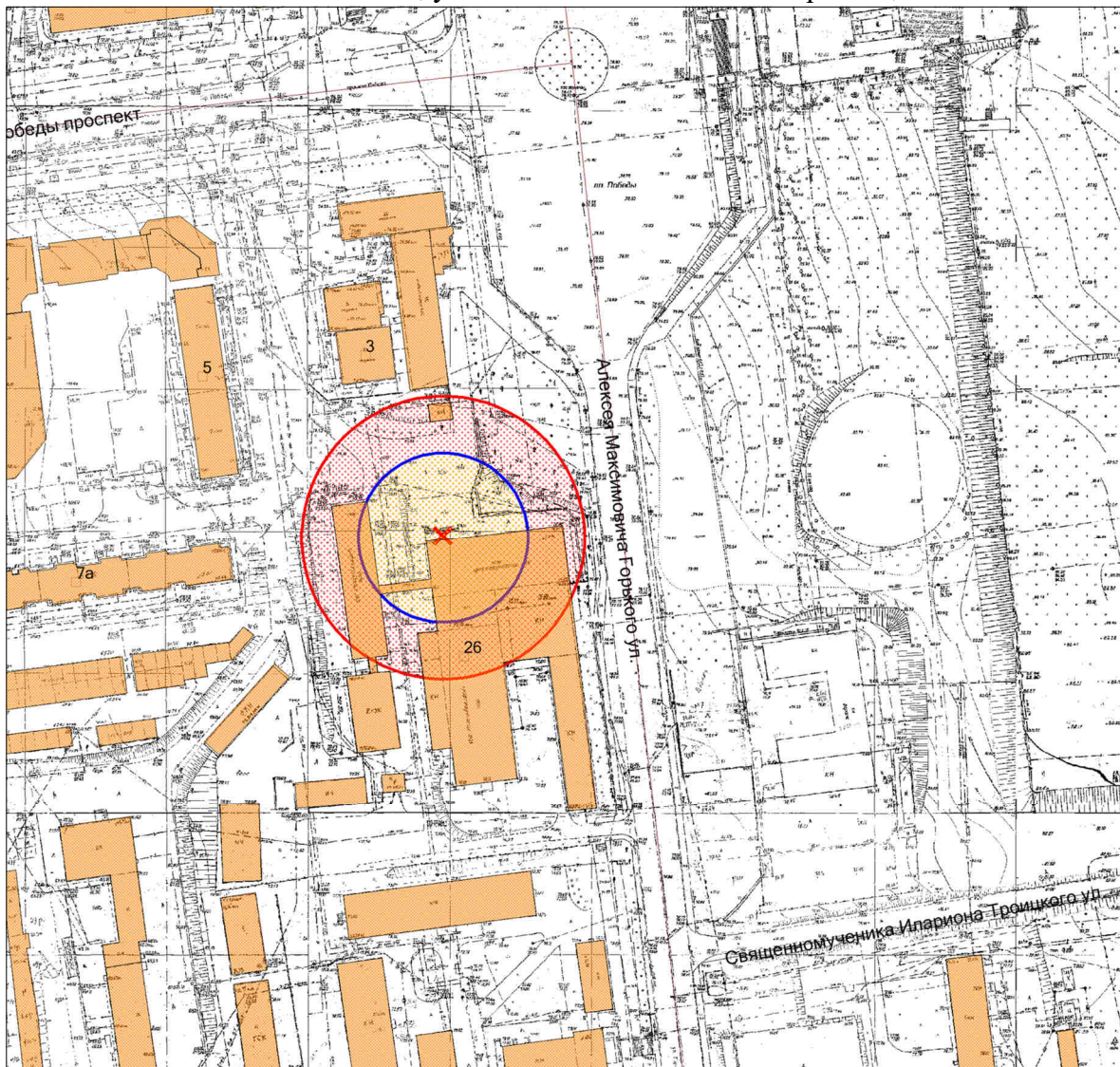


Условные обозначения





-  - граница земельного участка
-  - 30 метров до входа в стационарный объект общественного питания
-  - 50 метров до входа в стационарный объект торговли
-  - вход для посетителей в здание или обособленную территорию (при наличии)

Масштаб 1:2000  
в 1 сантиметре 20 метров

105. Графическое отображение схемы границ прилегающей территории  
Сахалинский политехнический колледж Федерального государственного бюджетного  
образовательного учреждения высшего образования  
(ФГБОУ ВО) "Сахалинский государственный университет",  
г. Южно-Сахалинск, ул. Алексея Максимовича Горького, д. 26



Условные обозначения





-  - граница земельного участка
-  - 30 метров до входа в стационарный объект общественного питания
-  - 50 метров до входа в стационарный объект торговли
-  - вход для посетителей в здание или обособленную территорию (при наличии)

Масштаб 1:2000  
в 1 сантиметре 20 метров

106. Графическое отображение схемы границ прилегающей территории  
Сахалинский политехнический колледж Федерального государственного бюджетного  
образовательного учреждения высшего образования (ФГБОУ ВО) "Сахалинский  
государственный университет", г. Южно-Сахалинск, ул. Алексея Максимовича Горького, д. 30

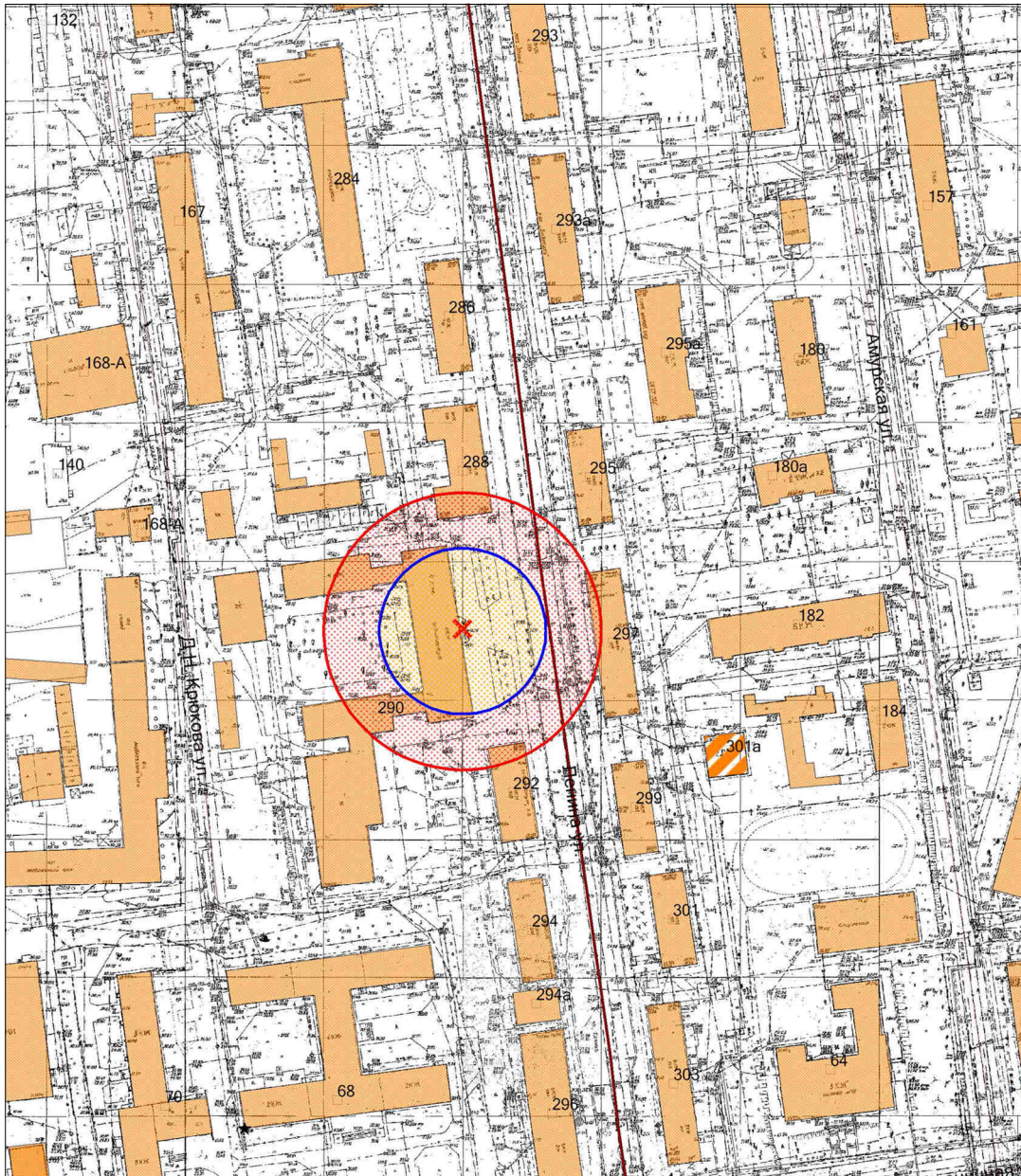


Условные обозначения





-  - граница земельного участка
-  - 30 метров до входа в стационарный объект общественного питания
-  - 50 метров до входа в стационарный объект торговли
-  - вход для посетителей в здание или обособленную территорию (при наличии)

Масштаб 1:2000  
в 1 сантиметре 20 метров

107. Графическое отображение схемы границ прилегающей территории  
Федеральное государственное бюджетное образовательное учреждение высшего образования  
(ФГБОУ ВО) "Сахалинский государственный университет",  
г. Южно-Сахалинск, ул. Ленина, д. 290

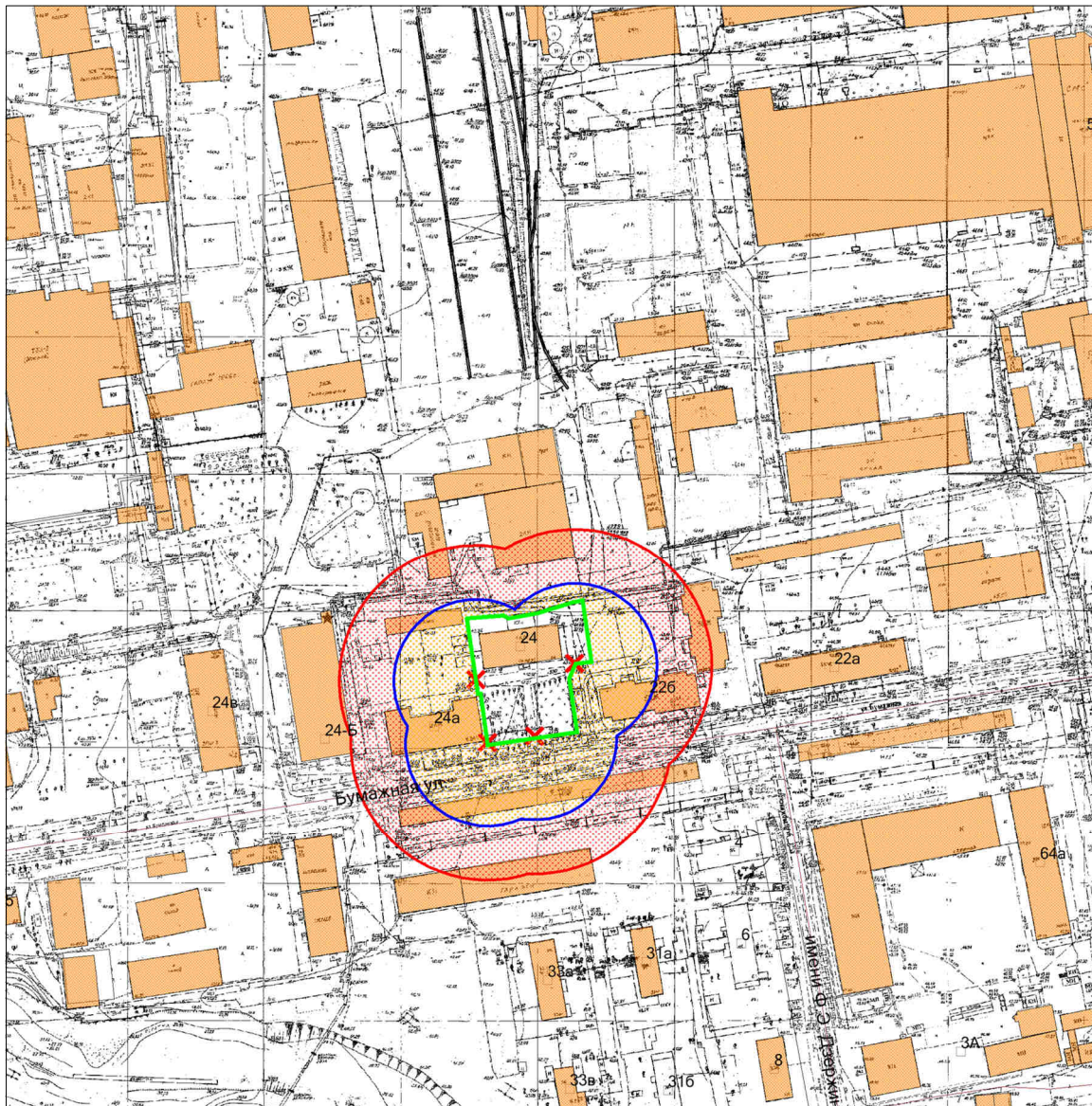


Условные обозначения





-  - граница земельного участка
-  - 30 метров до входа в стационарный объект общественного питания
-  - 50 метров до входа в стационарный объект торговли
-  - вход для посетителей в здание или обособленную территорию (при наличии)

Масштаб 1:2000  
в 1 сантиметре 20 метров

108. Графическое отображение схемы границ прилегающей территории  
Федеральное государственное бюджетное образовательное учреждение высшего образования  
(ФГБОУ ВО) «Сахалинский государственный университет»,  
г. Южно-Сахалинск, ул. Бумажная, д.24

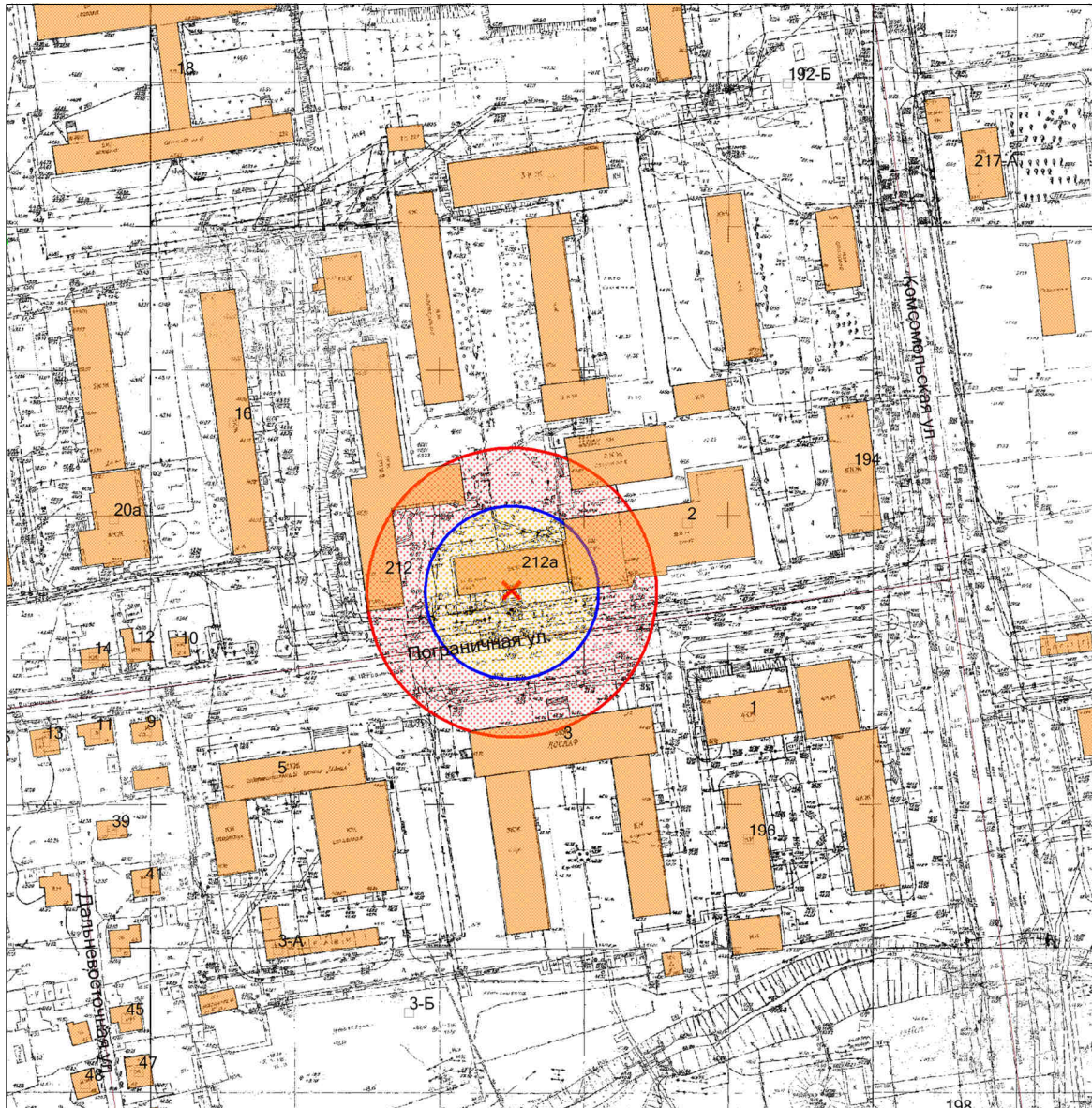


Условные обозначения





-  - граница земельного участка
-  - 30 метров до входа в стационарный объект общественного питания
-  - 50 метров до входа в стационарный объект торговли
-  - вход для посетителей в здание или обособленную территорию (при наличии)

Масштаб 1:2000  
в 1 сантиметре 20 метров

109. Графическое отображение схемы границ прилегающей территории  
Федеральное государственное бюджетное образовательное учреждение высшего образования  
(ФГБОУ ВО) "Сахалинский государственный университет",  
г. Южно-Сахалинск, ул. Комсомольская, д. 212а

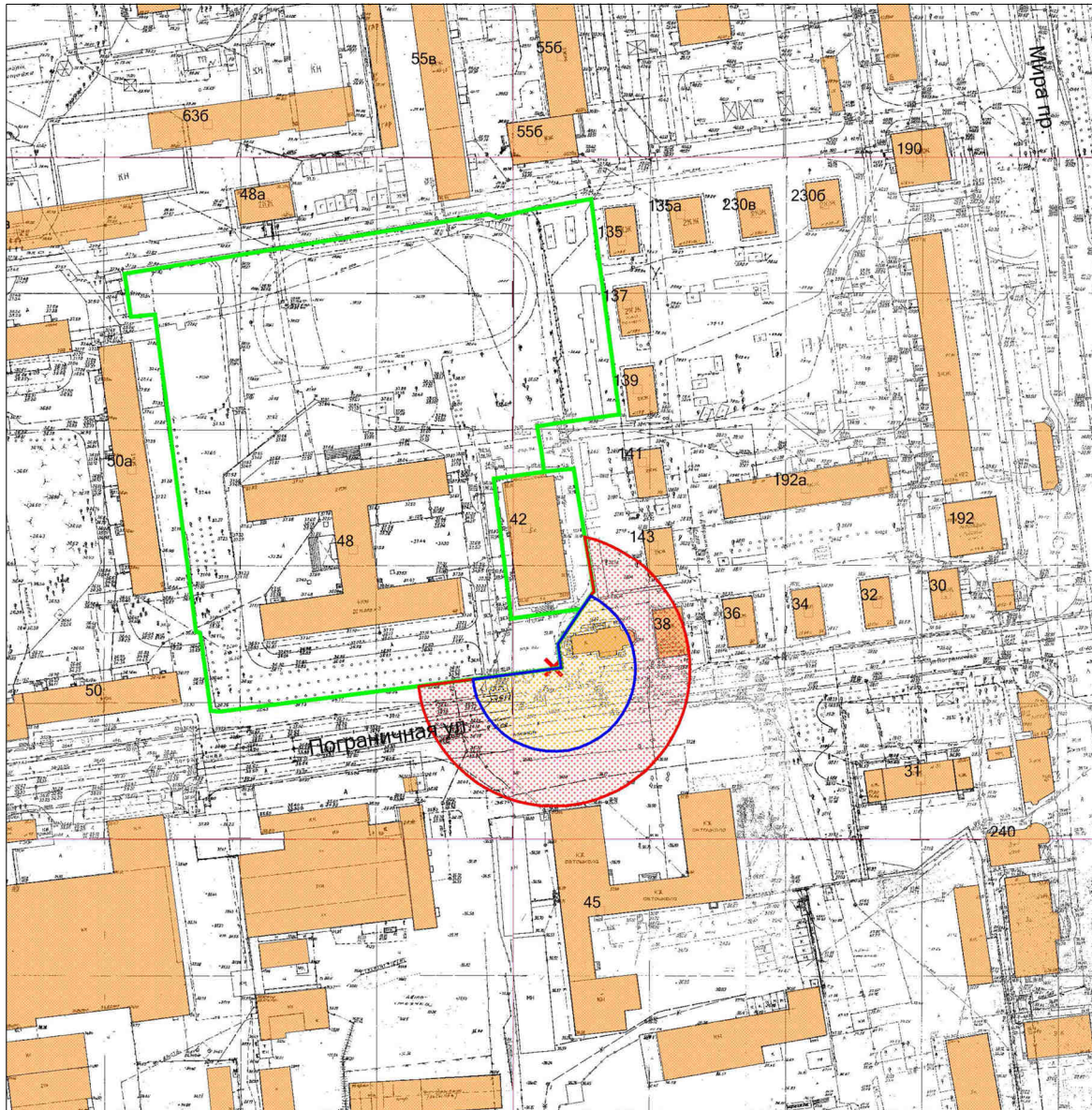


Условные обозначения





-  - граница земельного участка
-  - 30 метров до входа в стационарный объект общественного питания
-  - 50 метров до входа в стационарный объект торговли
-  - вход для посетителей в здание или обособленную территорию (при наличии)

Масштаб 1:2000  
в 1 сантиметре 20 метров

110. Графическое отображение схемы границ прилегающей территории  
Федеральное государственное бюджетное образовательное учреждение высшего  
образования (ФГБОУ ВО) "Сахалинский государственный университет",  
г. Южно-Сахалинск, ул. Пограничная, д. 42



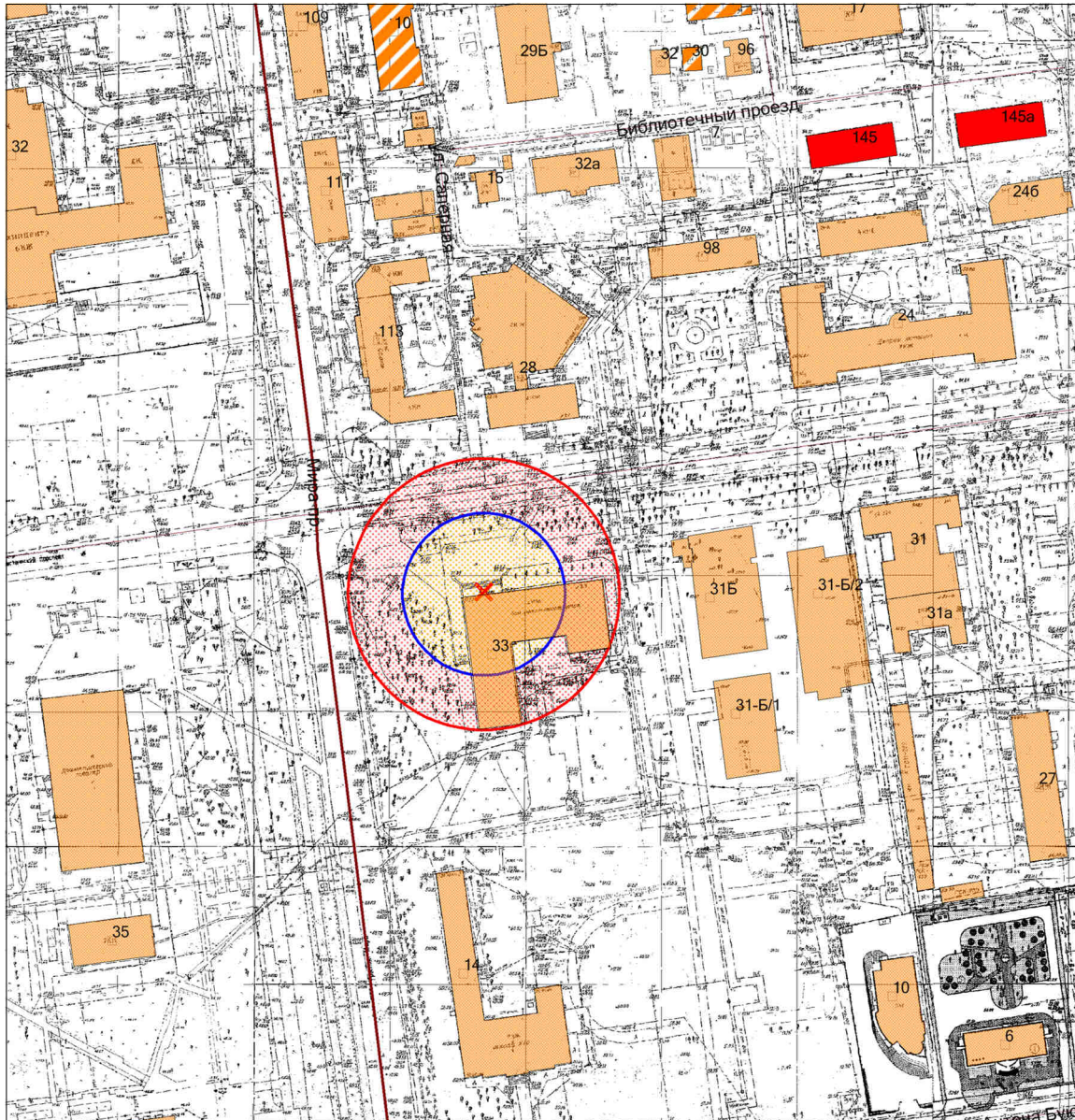
Условные обозначения

-  - граница земельного участка
-  - 30 метров до входа в стационарный объект общественного питания
-  - 50 метров до входа в стационарный объект торговли
-  - вход для посетителей в здание или обособленную территорию (при наличии)





Масштаб 1:2000  
в 1 сантиметре 20 метров



111. Графическое отображение схемы границ прилегающей территории  
Федеральное государственное бюджетное образовательное учреждение высшего образования  
(ФГБОУ ВО) "Сахалинский государственный университет",  
г. Южно-Сахалинск, пр. Коммунистический, д. 33

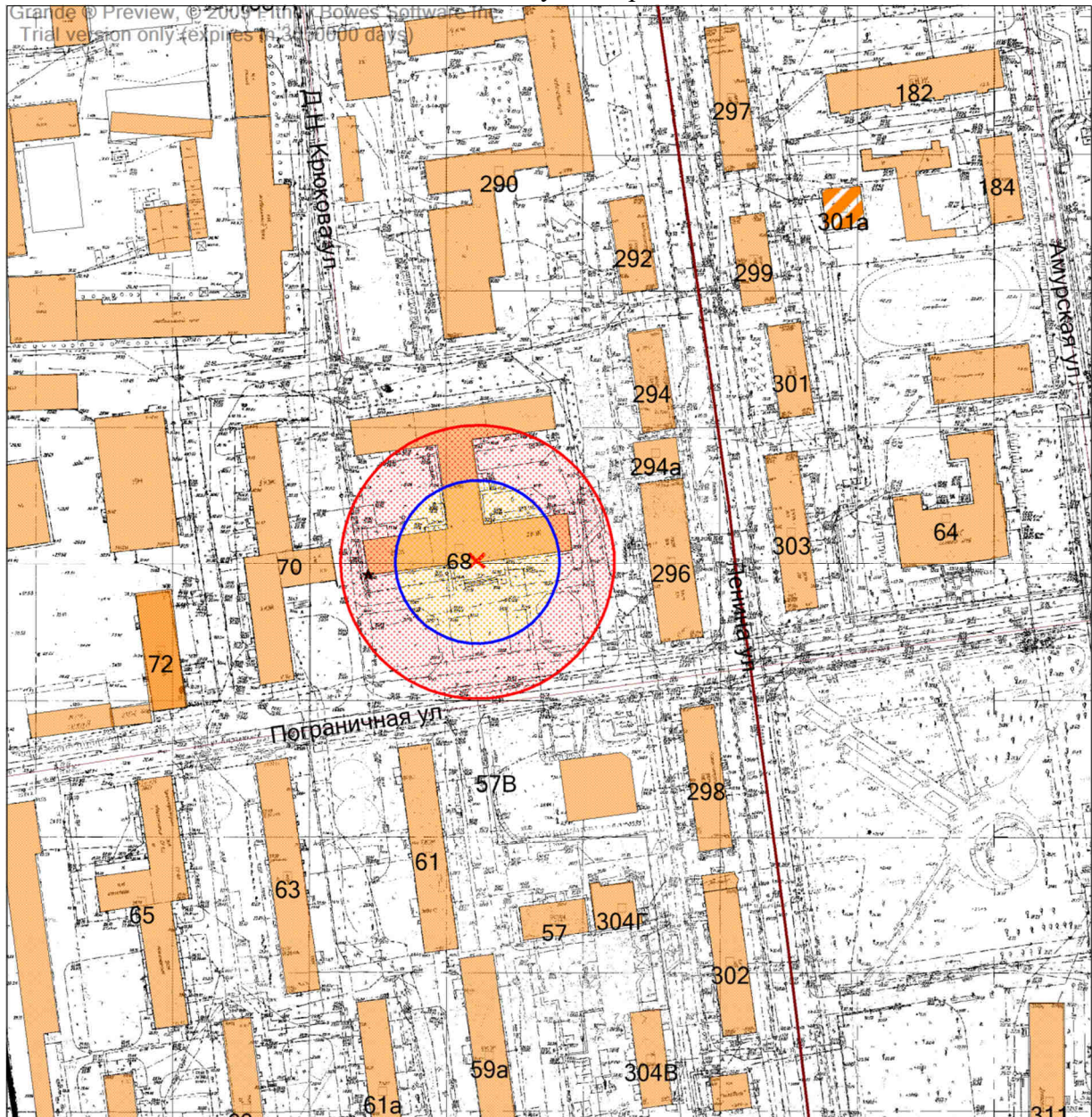


Условные обозначения





-  - граница земельного участка
-  - 30 метров до входа в стационарный объект общественного питания
-  - 50 метров до входа в стационарный объект торговли
-  - вход для посетителей в здание или обособленную территорию (при наличии)

Масштаб 1:2000  
в 1 сантиметре 20 метров

112. Графическое отображение схемы границ прилегающей территории  
Федеральное государственное бюджетное образовательное учреждение высшего образования  
(ФГБОУ ВО) "Сахалинский государственный университет",  
г. Южно-Сахалинск, ул. Пограничная, д. 68







Условные обозначения

-  - граница земельного участка
-  - 30 метров до входа в стационарный объект общественного питания
-  - 50 метров до входа в стационарный объект торговли
-  - вход для посетителей в здание или обособленную территорию (при наличии)

Масштаб 1:2000  
в 1 сантиметре 20 метров

113. Графическое отображение схемы границ прилегающей территории  
Сахалинский институт железнодорожного транспорта - филиал Федерального  
государственного бюджетного образовательного учреждения высшего образования  
(ФГБОУ ВО) "Дальневосточный государственный университет путей сообщения»  
в г. Южно-Сахалинске, г. Южно-Сахалинск, ул. Физкультурная, д. 126в







Условные обозначения	
	- граница земельного участка
	- 30 метров до входа в стационарный объект общественного питания
	- 50 метров до входа в стационарный объект торговли
	- вход для посетителей в здание или обособленную территорию (при наличии)

Масштаб 1:2000  
в 1 сантиметре 20 метров

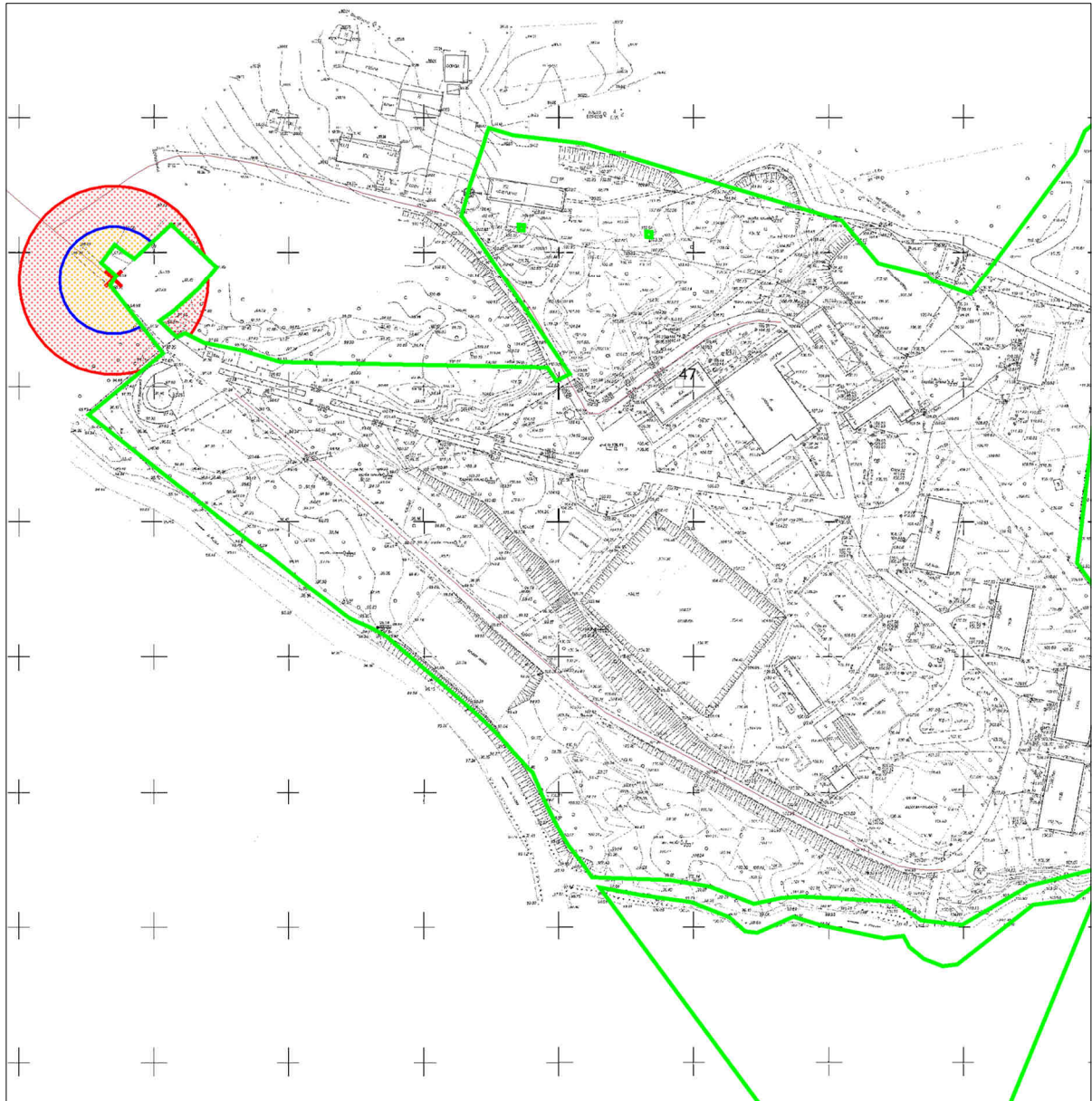
114. Графическое отображение схемы границ прилегающей территории  
Федеральное государственное бюджетное образовательное учреждение высшего образования  
(ФГБОУ ВО) "Сахалинский государственный университет",  
г. Южно-Сахалинск, пр. Победы, д. 68







Условные обозначения	
	- граница земельного участка
	- 30 метров до входа в стационарный объект общественного питания
	- 50 метров до входа в стационарный объект торговли
	- вход для посетителей в здание или обособленную территорию (при наличии)

Масштаб 1:2000  
в 1 сантиметре 20 метров

137. Графическое отображение схемы границ прилегающей территории  
Областное автономное учреждение «Оздоровительно-досуговый центр «Юбилейный»,  
с. Березняки, ул. Речная, д. 47, помещение 18-19, корпус Ж

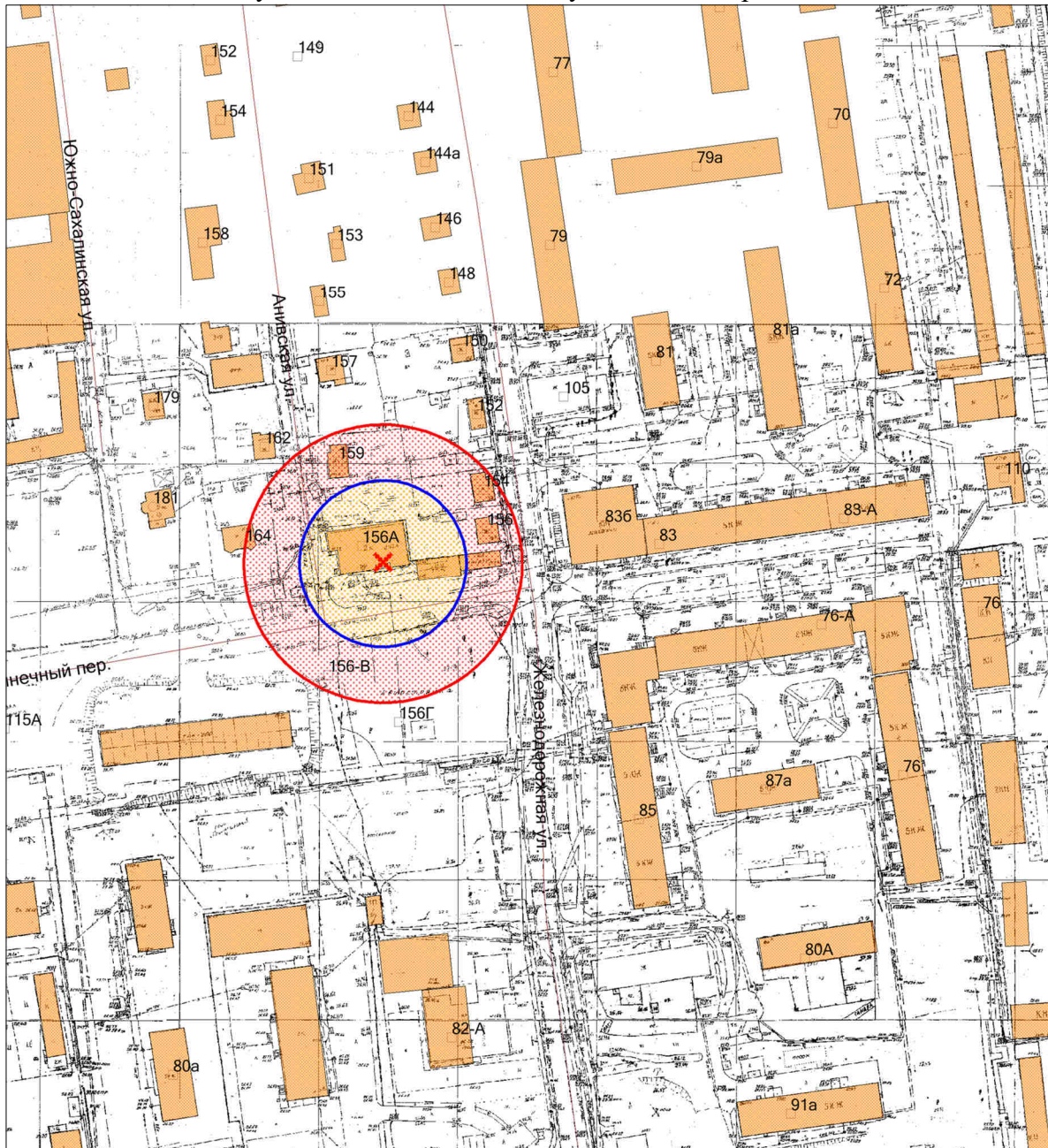


Условные обозначения





-  - граница земельного участка
-  - 20 метров до входа в стационарный объект общественного питания
-  - 35 метров до входа в стационарный объект торговли
-  - вход для посетителей в здание или обособленную территорию (при наличии)

Масштаб 1:2000  
в 1 сантиметре 20 метров

138. Графическое отображение схемы границ прилегающей территории  
Автономная некоммерческая организация дополнительного профессионального образования  
«Миллениум», г. Южно-Сахалинск, ул. Железнодорожная, д. 156а



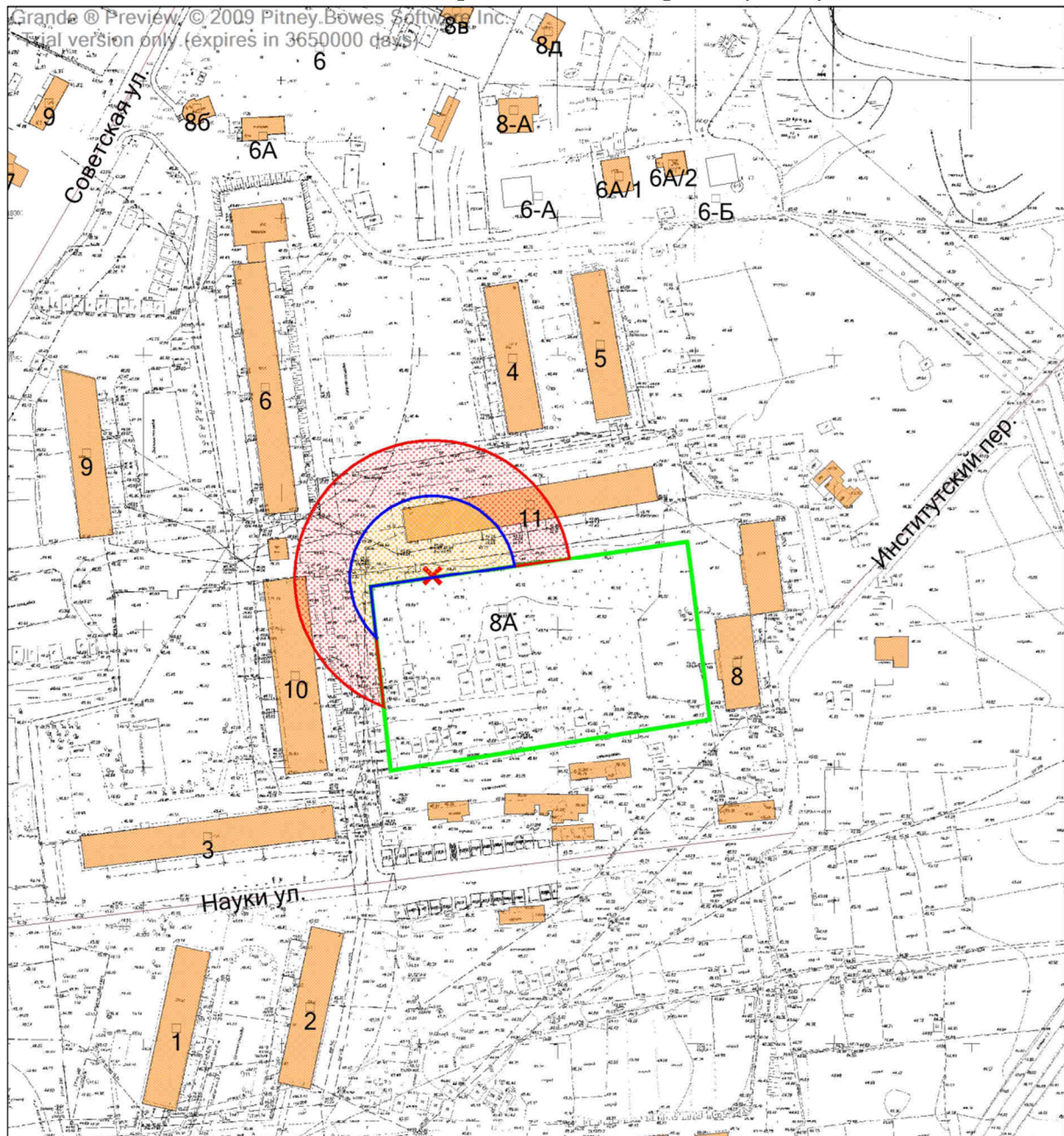
**Условные обозначения**

-  - граница земельного участка
-  - 30 метров до входа в стационарный объект общественного питания
-  - 50 метров до входа в стационарный объект торговли
-  - вход для посетителей в здание или обособленную территорию (при наличии)

Масштаб 1:2000  
в 1 сантиметре 20 метров



140. Графическое отображение схемы границ прилегающей территории  
Муниципальное бюджетное дошкольное образовательное учреждение (МБДОУ)  
детский сад общеразвивающего вида № 28 «Матрешка»,  
г. Южно-Сахалинск, п/р Ново-Александровск, ул. Науки, 8а

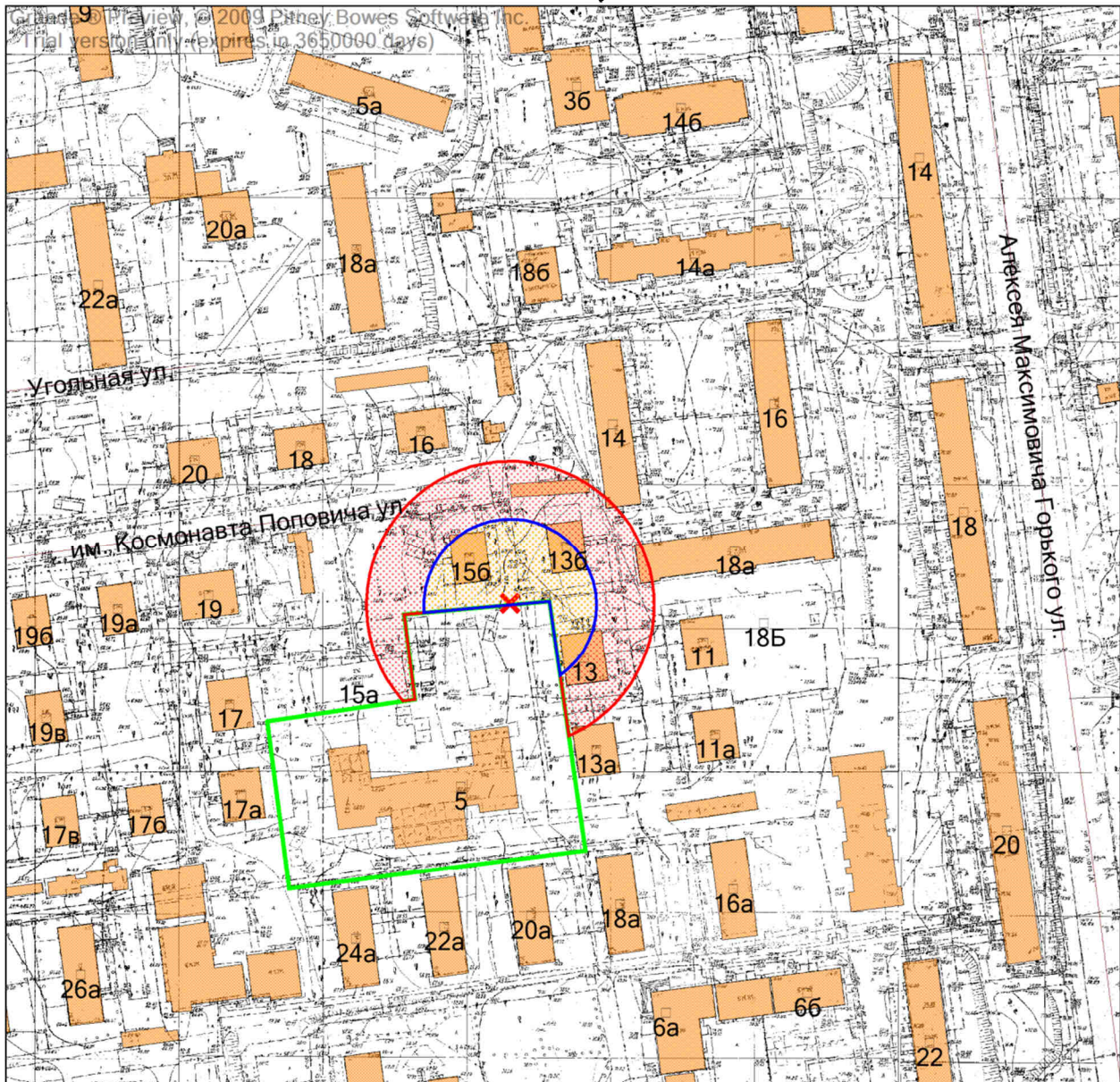






Условные обозначения	
	- граница земельного участка
	- 30 метров до входа в стационарный объект общественного питания
	- 50 метров до входа в стационарный объект торговли
	- вход для посетителей в здание или обособленную территорию (при наличии)

Масштаб 1:2000  
в 1 сантиметре 20 метров



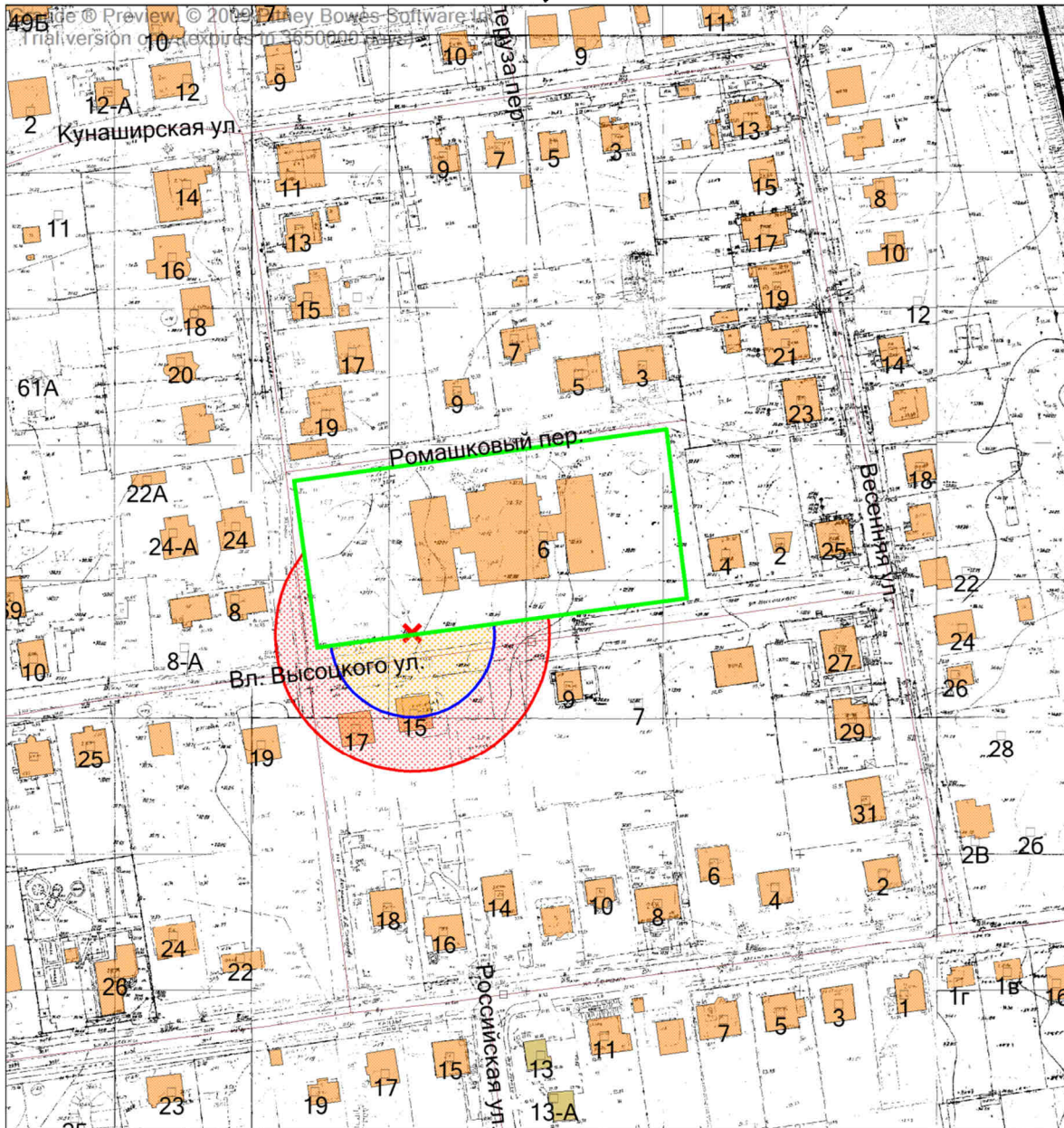
141. Графическое отображение схемы границ прилегающей территории  
Муниципальное бюджетное дошкольное образовательное учреждение  
(МБДОУ) детский сад общеразвивающего вида № 47 «Ягодка»,  
г. Южно-Сахалинск, ул. Поповича, 5







Условные обозначения	
	- граница земельного участка
	- 30 метров до входа в стационарный объект общественного питания
	- 50 метров до входа в стационарный объект торговли
	- вход для посетителей в здание или обособленную территорию (при наличии)

Масштаб 1:2000  
в 1 сантиметре 20 метров

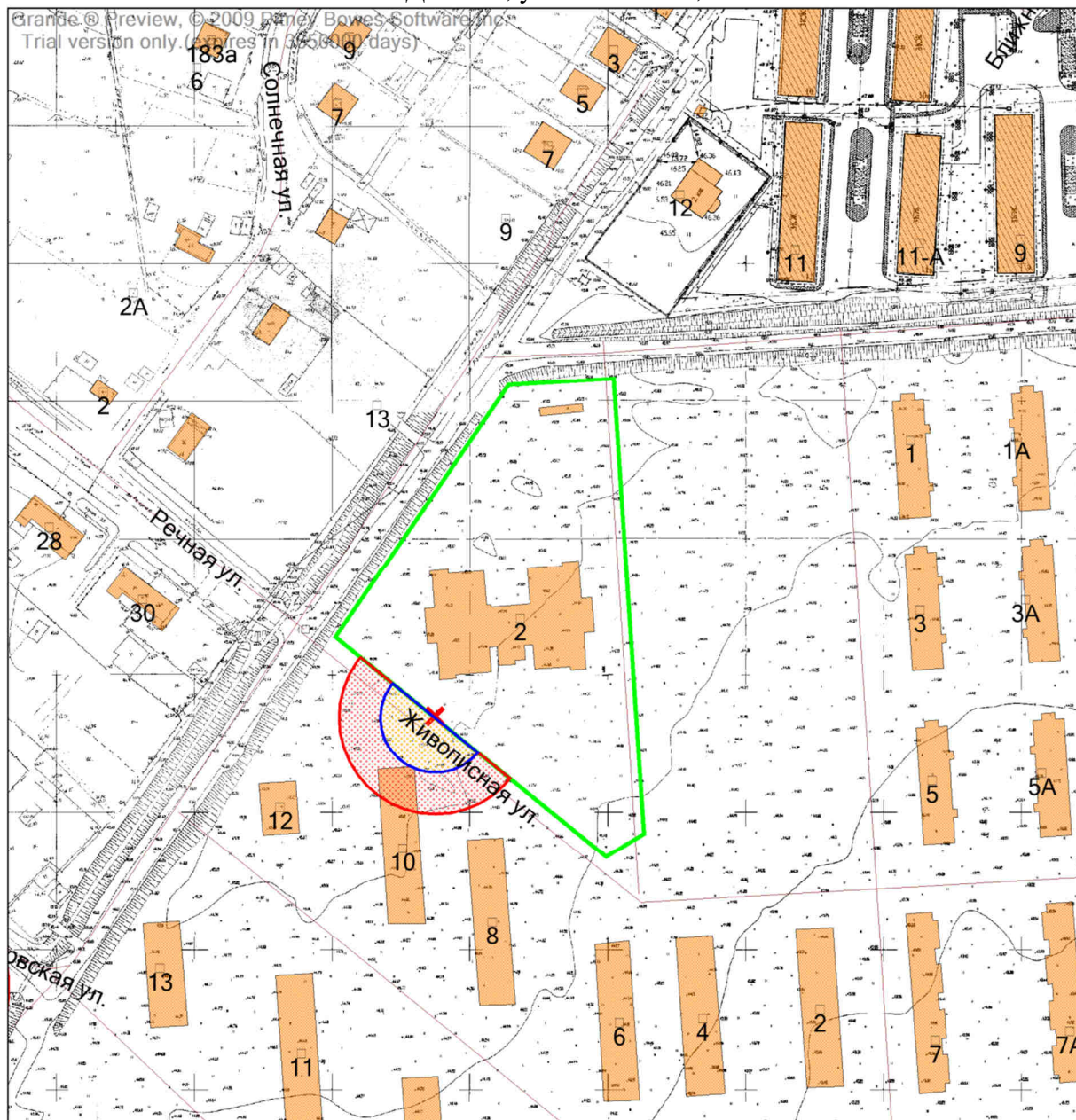
142. Графическое отображение схемы границ прилегающей территории  
Муниципальное бюджетное дошкольное образовательное учреждение (МБДОУ)  
детский сад общеразвивающего вида № 50 «Карусель»,  
г. Южно-Сахалинск, ул. Вл. Высоцкого, 6







Условные обозначения	
	- граница земельного участка
	- 30 метров до входа в стационарный объект общественного питания
	- 50 метров до входа в стационарный объект торговли
	- вход для посетителей в здание или обособленную территорию (при наличии)

Масштаб 1:2000  
в 1 сантиметре 20 метров

143. Графическое отображение схемы границ прилегающей территории  
Муниципальное бюджетное дошкольное образовательное учреждение  
(МБДОУ) детский сад общеразвивающего вида № 57 «Бусинка»,  
с. Дальнее, ул. Нежинская, 2

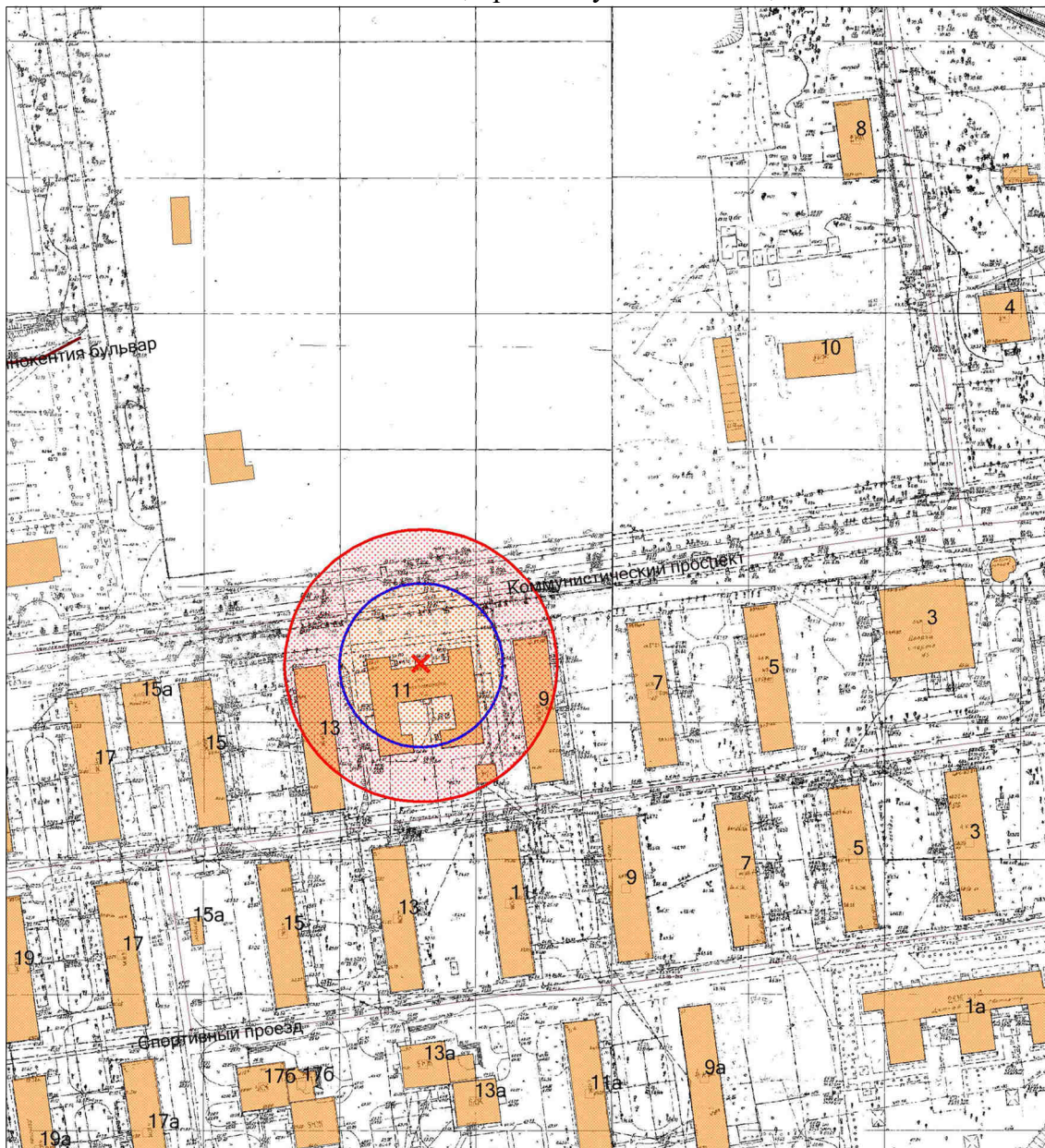






Условные обозначения

-  - граница земельного участка
-  - 20 метров до входа в стационарный объект общественного питания
-  - 35 метров до входа в стационарный объект торговли
-  - вход для посетителей в здание или обособленную территорию (при наличии)

Масштаб 1:2000  
в 1 сантиметре 20 метров

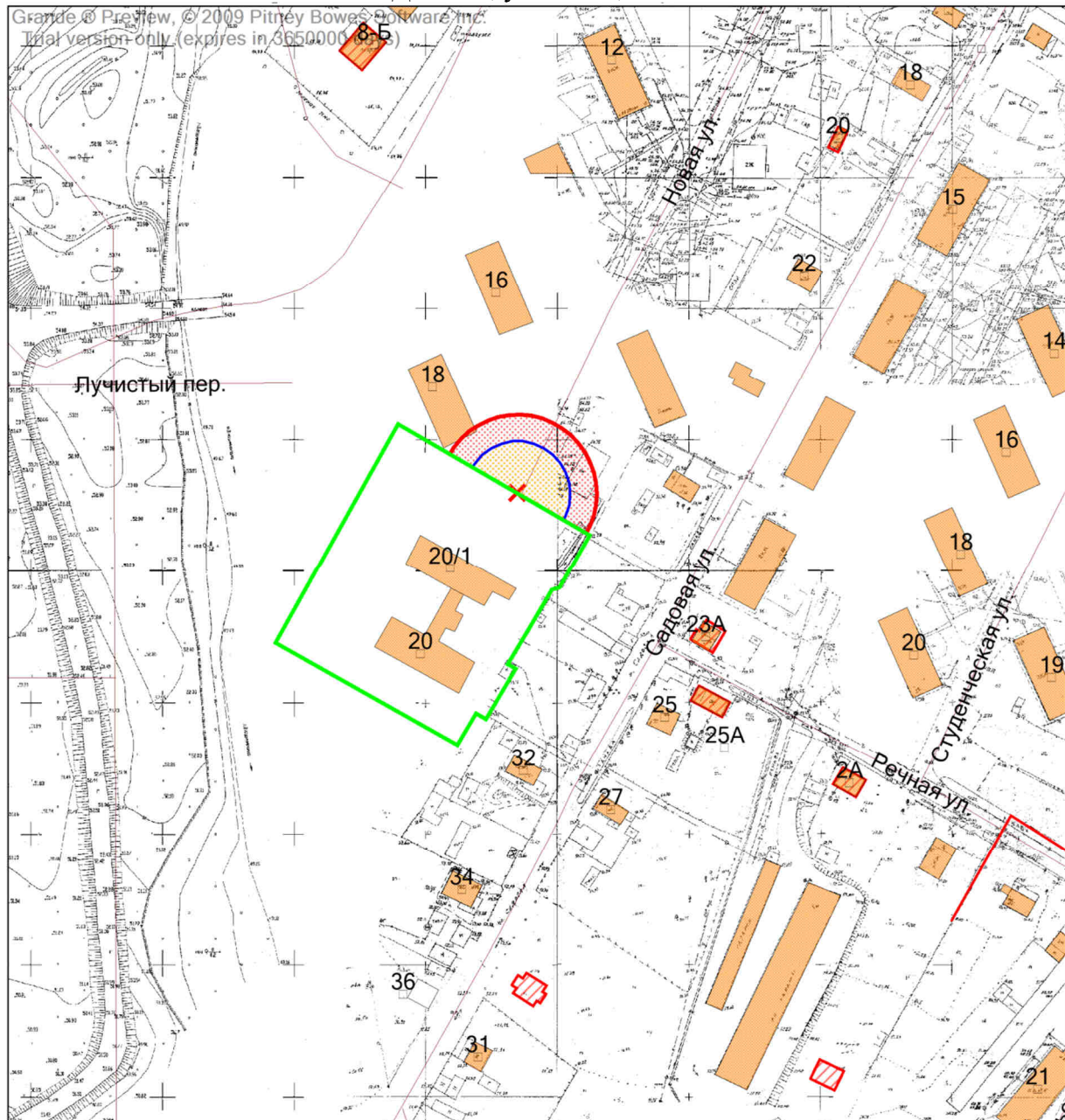
6. Графическое отображение схемы границ прилегающей территории  
Государственное бюджетное учреждение здравоохранения (ГБУЗ) «Консультативно-  
диагностический центр города Южно-Сахалинска»,  
г. Южно-Сахалинск, пр. Коммунистический, д. 11







Условные обозначения	
	- граница земельного участка
	- 30 метров до входа в стационарный объект общественного питания
	- 50 метров до входа в стационарный объект торговли
	- вход для посетителей в здание или обособленную территорию (при наличии)

Масштаб 1:2000  
в 1 сантиметре 20 метров

16. Графическое отображение схемы границ прилегающей территории  
Государственное бюджетное учреждение здравоохранения (ГБУЗ) «Городская поликлиника  
№ 2 города Южно-Сахалинска»,  
с. Дальнее, ул. Новая, д. 20/1

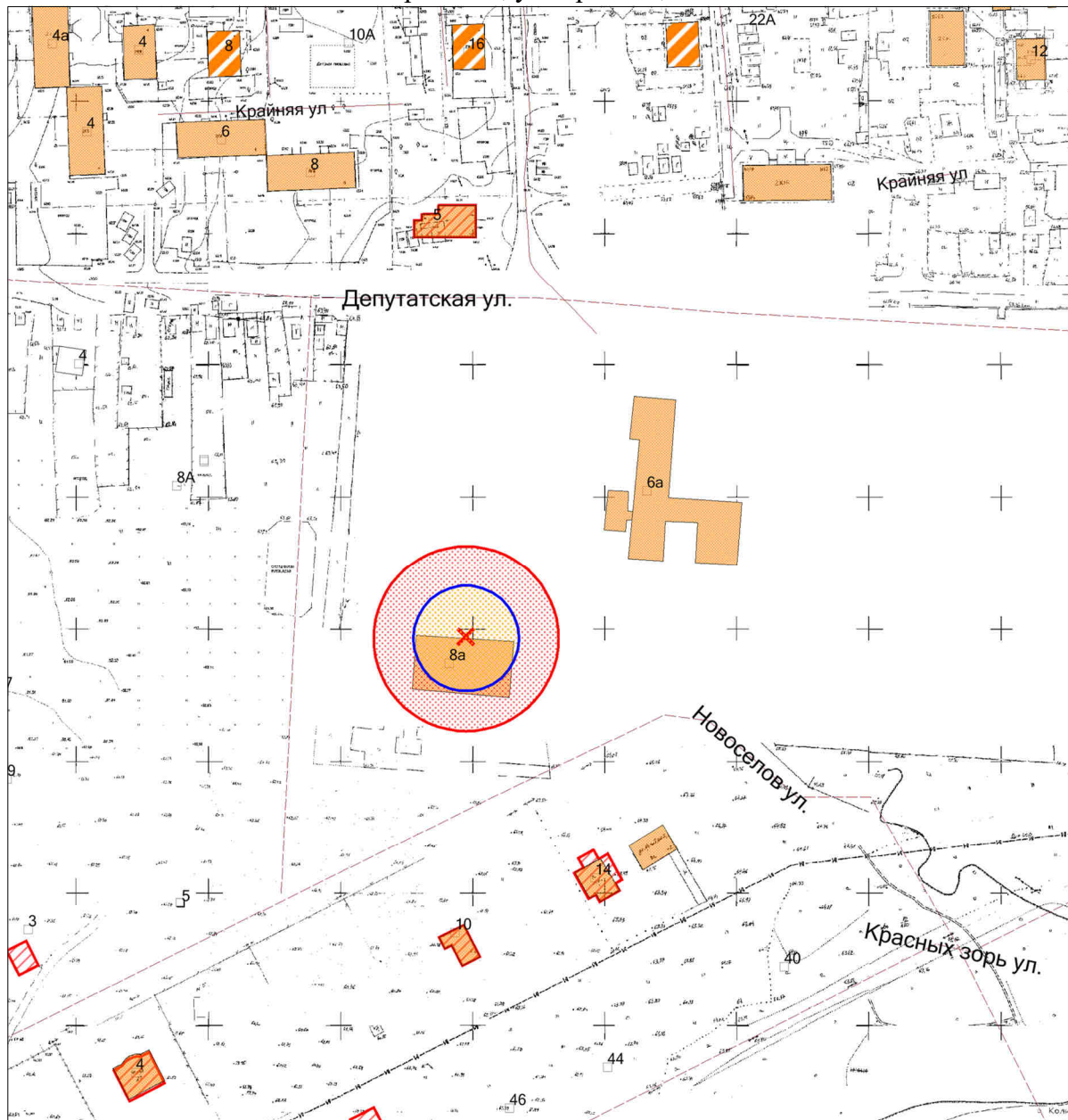


Условные обозначения





-  - граница земельного участка
-  - 20 метров до входа в стационарный объект общественного питания
-  - 35 метров до входа в стационарный объект торговли
-  - вход для посетителей в здание или обособленную территорию (при наличии)

Масштаб 1:2000  
в 1 сантиметре 20 метров

21. Графическое отображение схемы границ прилегающей территории  
Государственное бюджетное учреждение здравоохранения (ГБУЗ) «Городская поликлиника  
№ 6 города Южно-Сахалинска» (ФАП с. Березняки),  
с. Березняки, ул. Крайняя, д. 8а

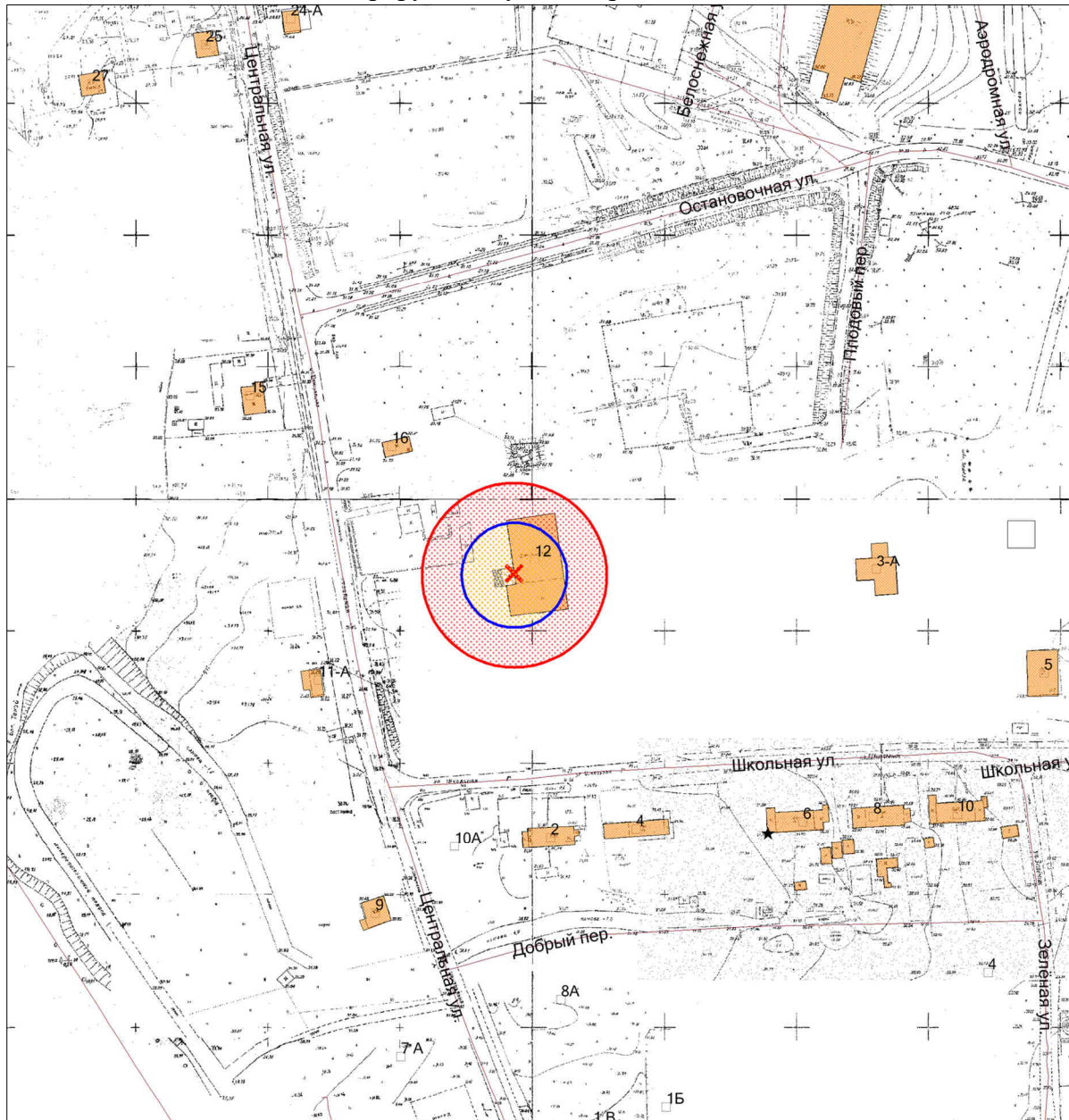


Условные обозначения





-  - граница земельного участка
-  - 20 метров до входа в стационарный объект общественного питания
-  - 35 метров до входа в стационарный объект торговли
-  - вход для посетителей в здание или обособленную территорию (при наличии)

Масштаб 1:2000  
в 1 сантиметре 20 метров

22. Графическое отображение схемы границ прилегающей территории  
Государственное бюджетное учреждение здравоохранения (ГБУЗ) «Городская поликлиника  
№ 6 города Южно-Сахалинска» (ФАП с. Старорусское),  
с. Старорусское, ул. Центральная, д. 12

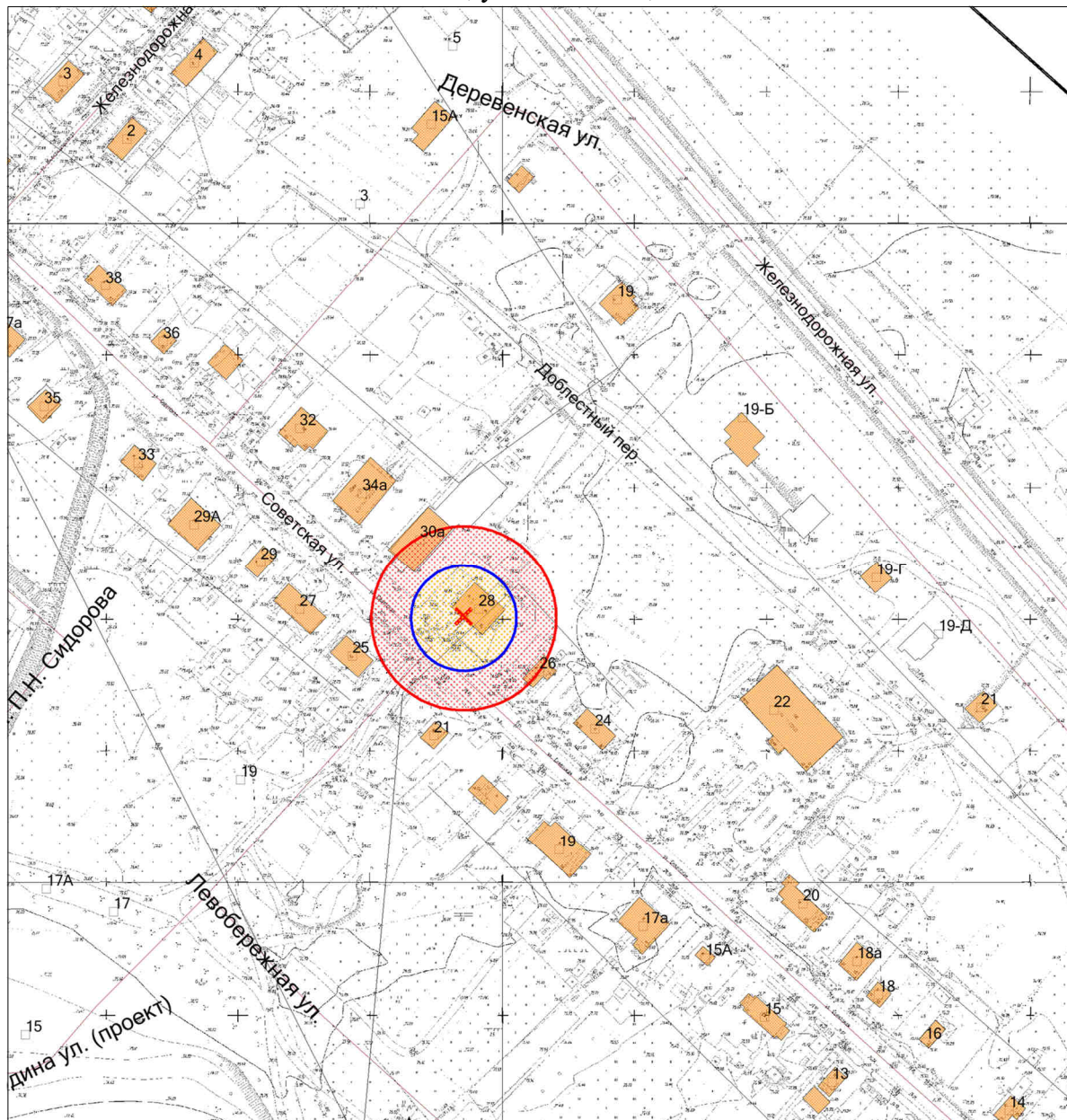


Условные обозначения





-  - граница земельного участка
-  - 20 метров до входа в стационарный объект общественного питания
-  - 35 метров до входа в стационарный объект торговли
-  - вход для посетителей в здание или обособленную территорию (при наличии)

Масштаб 1:2000  
в 1 сантиметре 20 метров

23. Графическое отображение схемы границ прилегающей территории  
Государственное бюджетное учреждение здравоохранения (ГБУЗ) «Городская поликлиника  
№ 6 города Южно-Сахалинска» (ФАП с. Ключи),  
с. Ключи, ул. Советская, д. 28



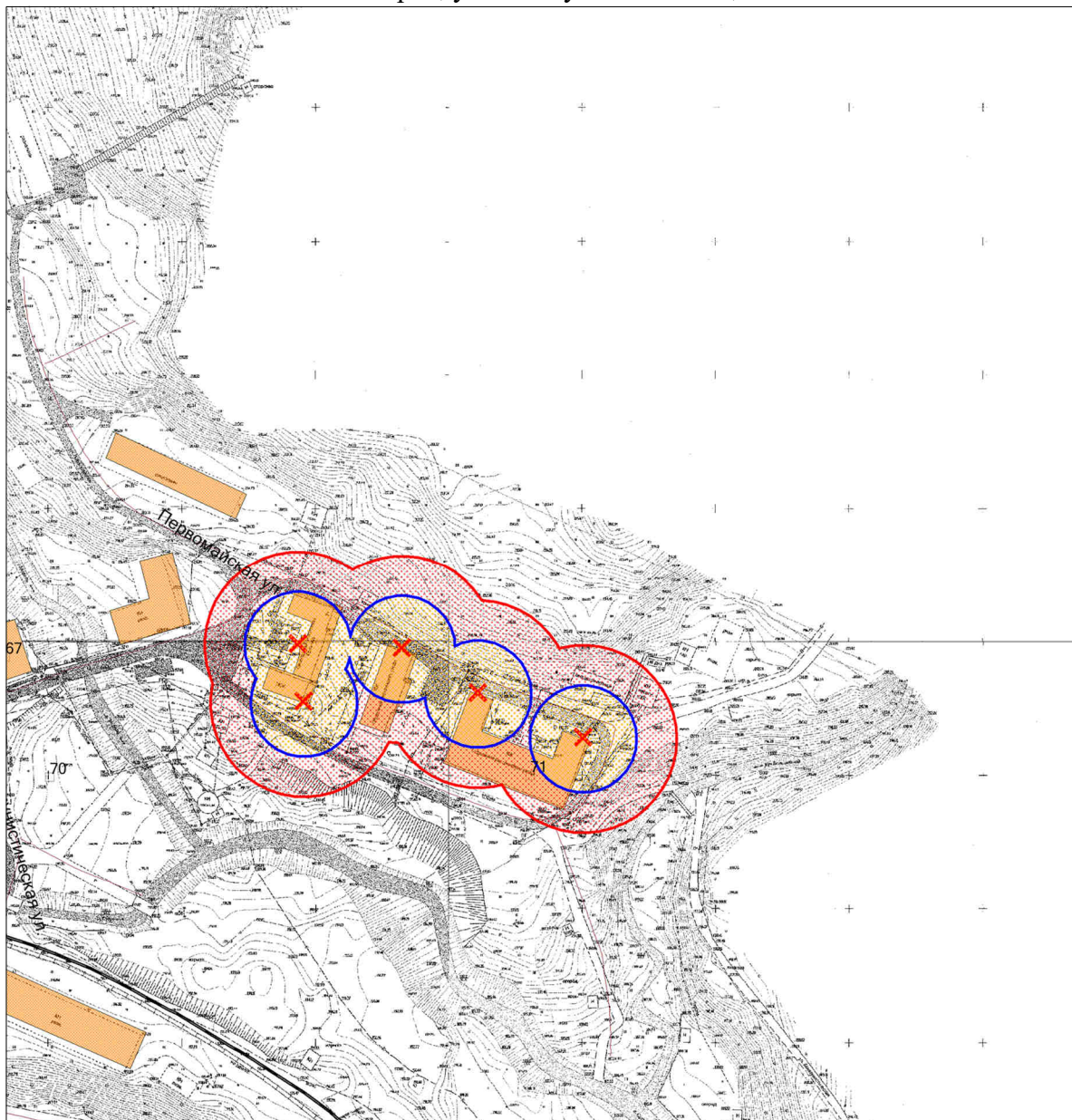
Условные обозначения

-  - граница земельного участка
-  - 20 метров до входа в стационарный объект общественного питания
-  - 35 метров до входа в стационарный объект торговли
-  - вход для посетителей в здание или обособленную территорию (при наличии)





Масштаб 1:2000  
в 1 сантиметре 20 метров



33. Графическое отображение схемы границ прилегающей территории  
Государственное бюджетное учреждение здравоохранения (ГБУЗ)  
«Синегорская участковая больница»,  
с. Синегорск, ул. Коммунистическая, д. 71



Условные обозначения





-  - граница земельного участка
-  - 20 метров до входа в стационарный объект общественного питания
-  - 35 метров до входа в стационарный объект торговли
-  - вход для посетителей в здание или обособленную территорию (при наличии)

Масштаб 1:2000  
в 1 сантиметре 20 метров

34. Графическое отображение схемы границ прилегающей территории  
Государственное бюджетное учреждение здравоохранения (ГБУЗ)  
«Синегорская участковая больница» (ФАП с. Санаторное),  
с. Санаторное, д. 19

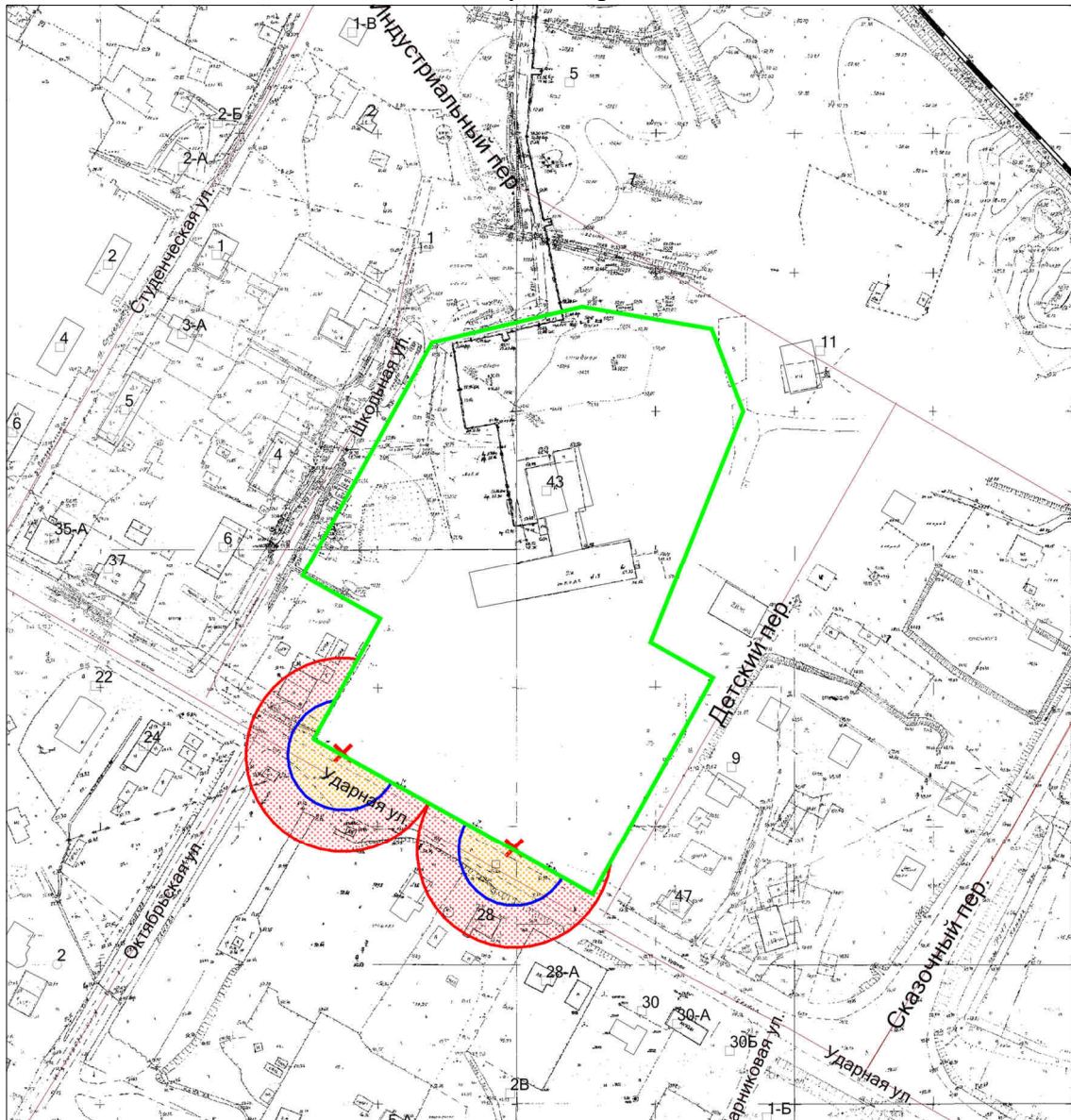


Условные обозначения





-  - граница земельного участка
-  - 20 метров до входа в стационарный объект общественного питания
-  - 35 метров до входа в стационарный объект торговли
-  - вход для посетителей в здание или обособленную территорию (при наличии)

Масштаб 1:2000  
в 1 сантиметре 20 метров

59. Графическое отображение схемы границ прилегающей территории  
Государственное бюджетное учреждение здравоохранения (ГБУЗ) «Южно-Сахалинская  
детская городская поликлиника» (Муниципальное бюджетное общеобразовательное  
учреждение средняя общеобразовательная школа (МБОУ СОШ) № 19),  
с. Дальнее, ул. Ударная, д.43



Условные обозначения

-  - граница земельного участка
-  - 20 метров до входа в стационарный объект общественного питания
-  - 35 метров до входа в стационарный объект торговли
-  - вход для посетителей в здание или обособленную территорию (при наличии)

Масштаб 1:2000  
в 1 сантиметре 20 метров