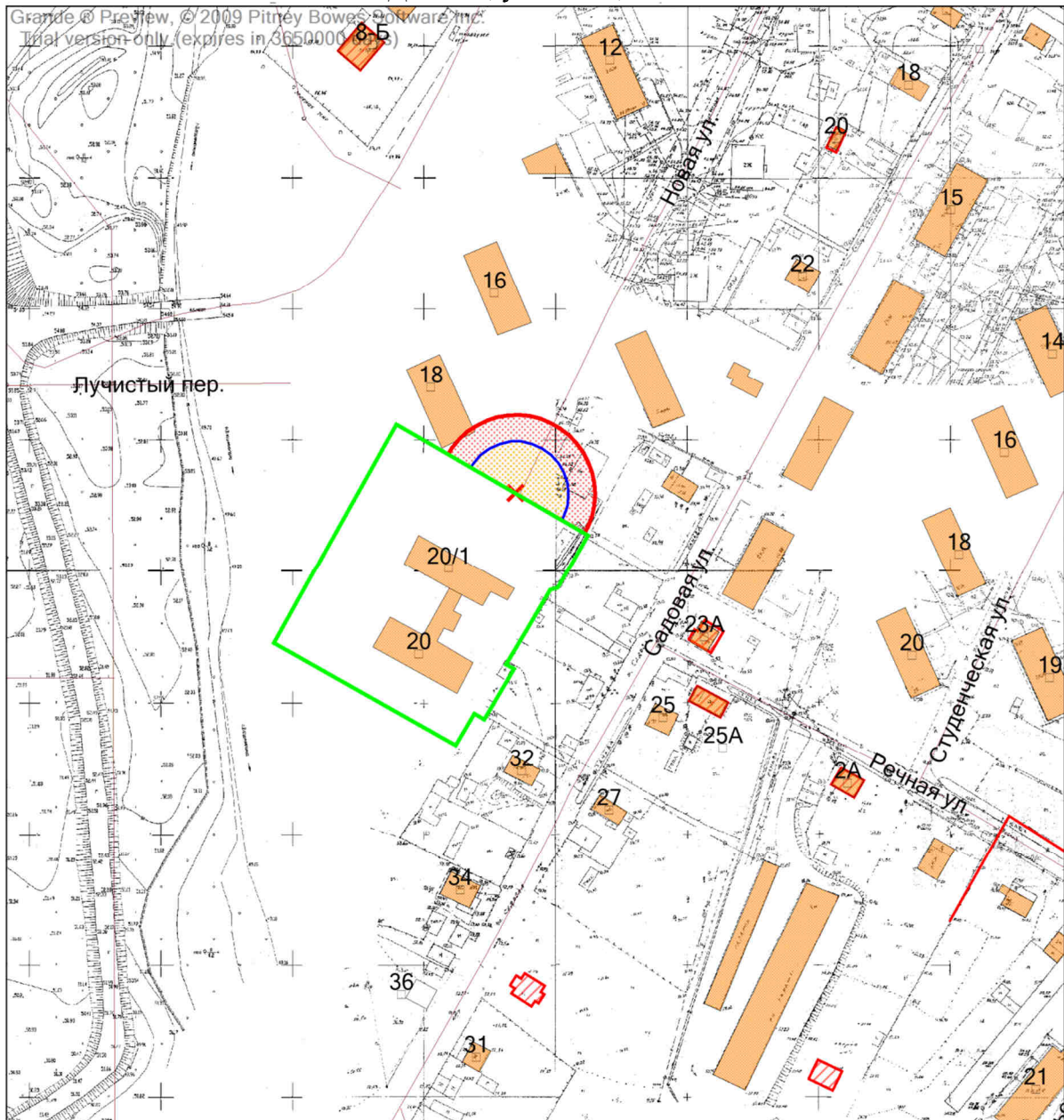






60. Графическое отображение схемы границ прилегающей территории
Государственное бюджетное учреждение здравоохранения (ГБУЗ) «Южно-Сахалинская
детская городская поликлиника» (Медицинский кабинет педиатрического участка),
с. Дальнее, ул. Новая, д. 20/1

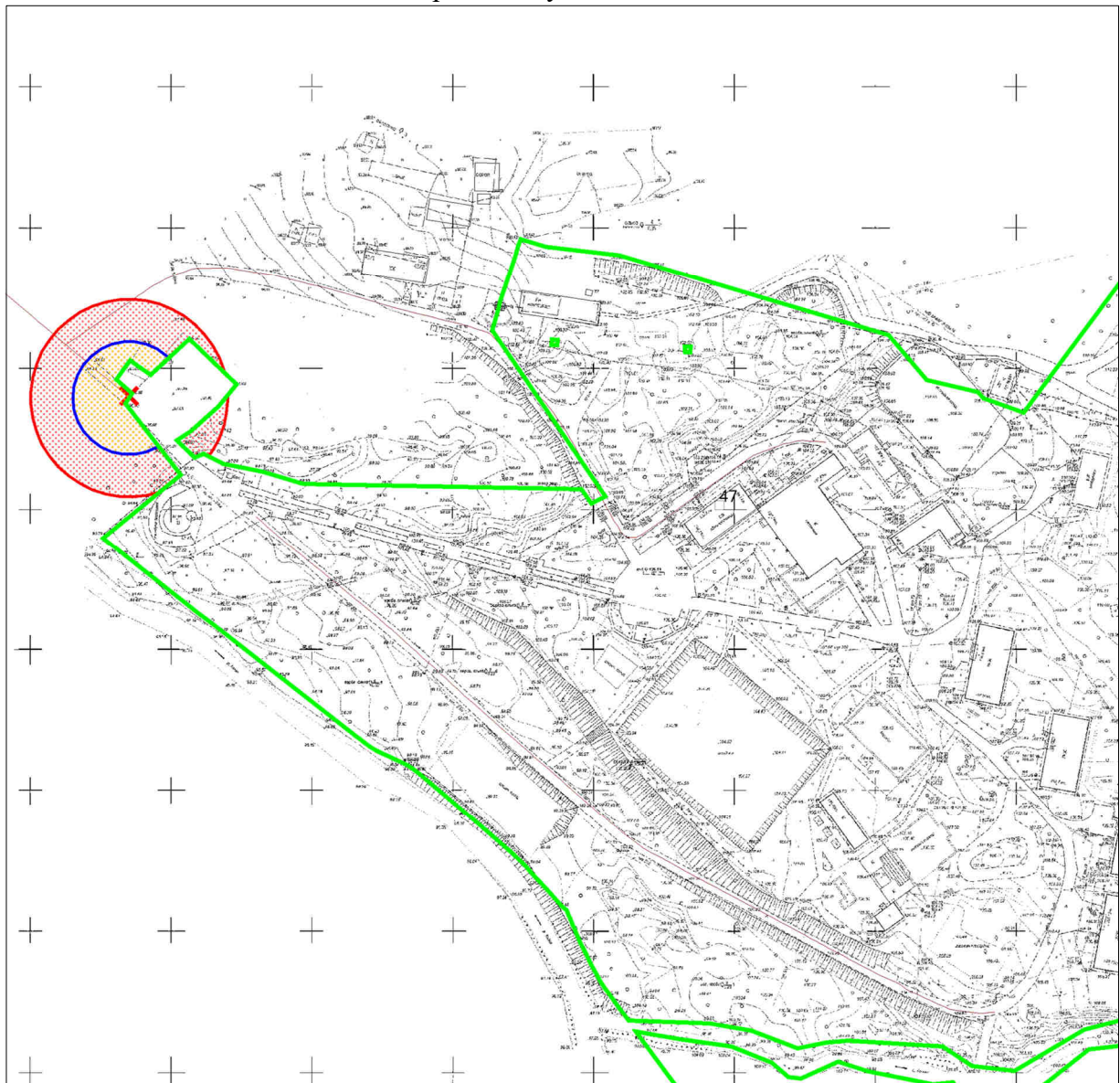


Условные обозначения





-  - граница земельного участка
-  - 20 метров до входа в стационарный объект общественного питания
-  - 35 метров до входа в стационарный объект торговли
-  - вход для посетителей в здание или обособленную территорию (при наличии)

Масштаб 1:2000
в 1 сантиметре 20 метров

88. Графическое отображение схемы границ прилегающей территории
Государственное бюджетное учреждение здравоохранения (ГБУЗ) «Областная
стоматологическая поликлиника» (стоматологический кабинет в ОАУ «Оздоровительно-
досуговый центр «Юбилейный»),
с. Березняки, ул. Речная, д. 47

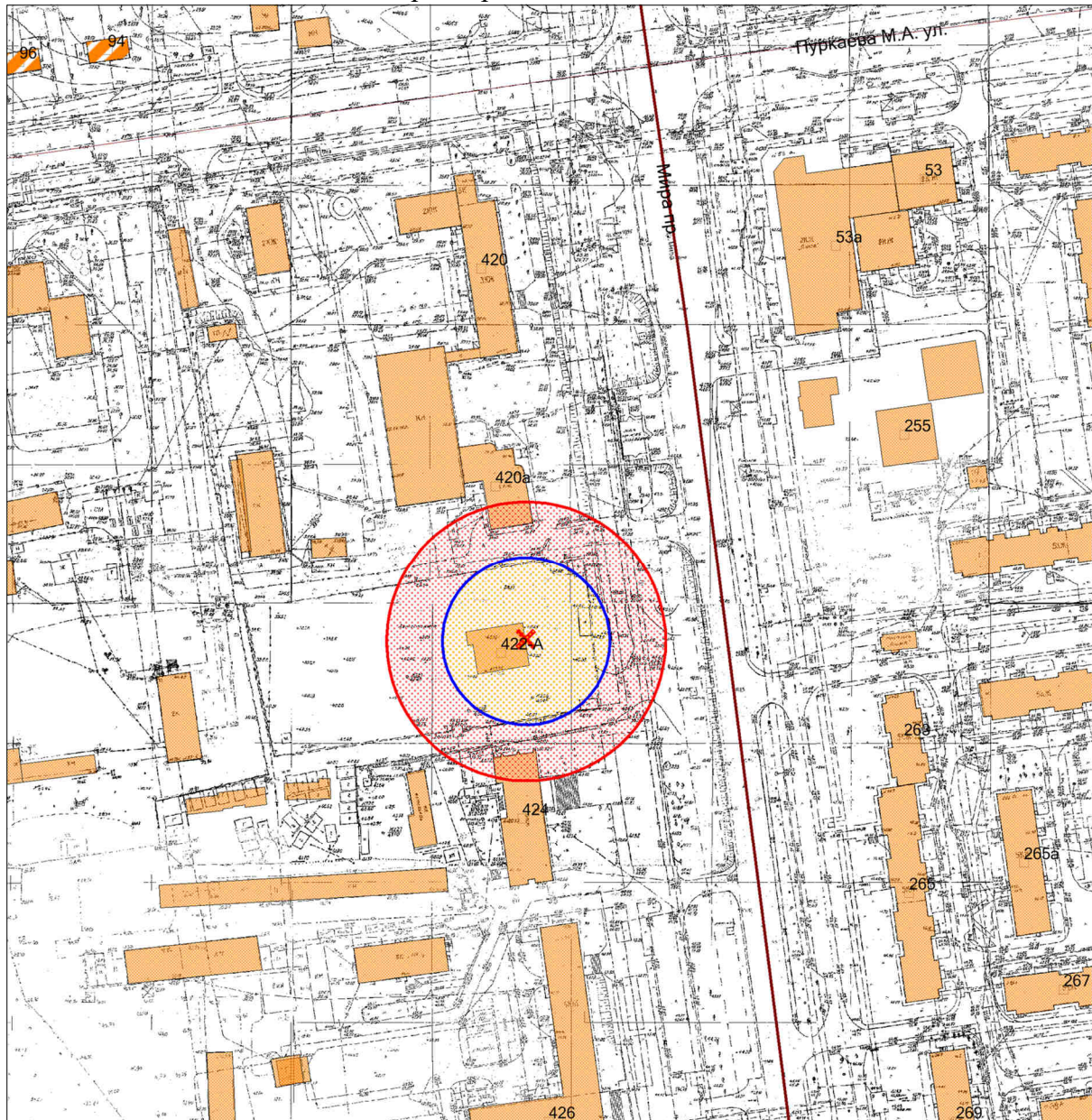


Условные обозначения

-  - граница земельного участка
-  - 20 метров до входа в стационарный объект общественного питания
-  - 35 метров до входа в стационарный объект торговли
-  - вход для посетителей в здание или обособленную территорию (при наличии)

Масштаб 1:2000
в 1 сантиметре 20 метров

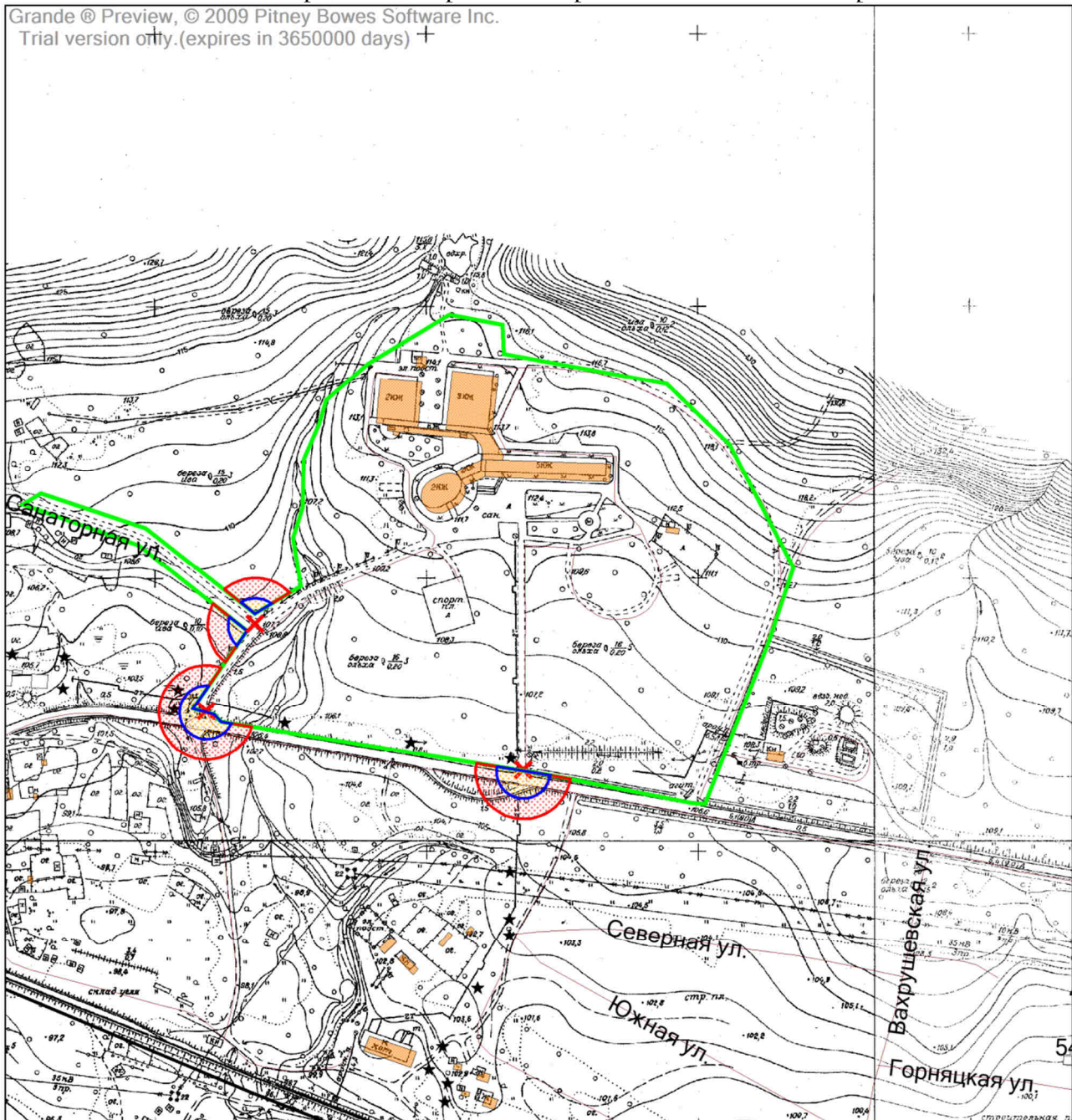
124. Графическое отображение схемы границ прилегающей территории
Индивидуальный предприниматель Итунина Ю.А., г. Южно-Сахалинск,
пр. Мира, 422а, пом. № 8







Условные обозначения	
	- граница земельного участка
	- 30 метров до входа в стационарный объект общественного питания
	- 50 метров до входа в стационарный объект торговли
	- вход для посетителей в здание или обособленную территорию (при наличии)

Масштаб 1:2000
в 1 сантиметре 20 метров

161. Графическое отображение схемы границ прилегающей территории
АО "Санаторий "Синегорские минеральные воды" с. Санаторное

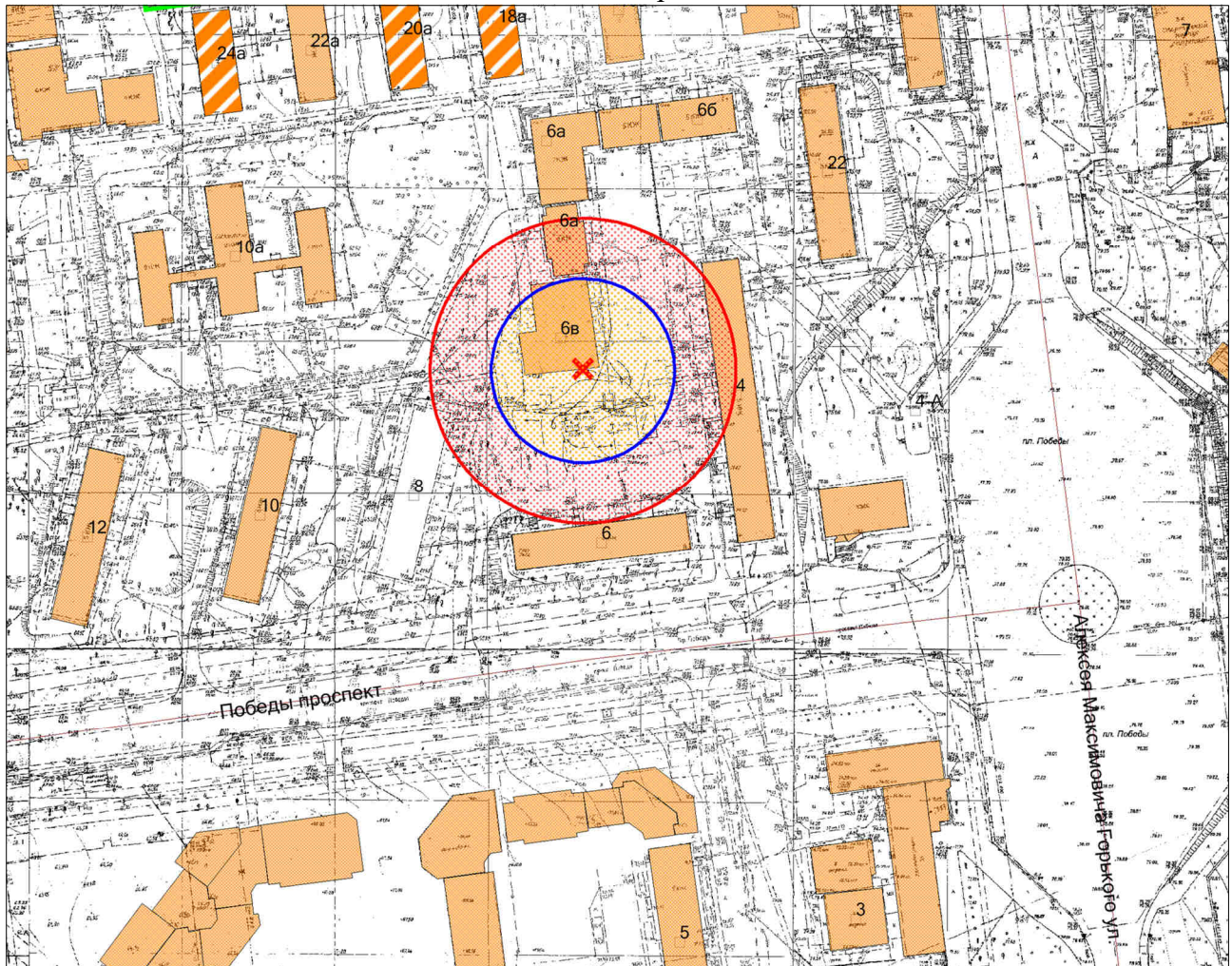


Условные обозначения





-  - граница земельного участка
-  - 20 метров до входа в стационарный объект общественного питания
-  - 35 метров до входа в стационарный объект торговли
-  - вход для посетителей в здание или обособленную территорию (при наличии)

Масштаб 1:2000
в 1 сантиметре 20 метров

162. Графическое отображение схемы границ прилегающей территории
ЗАО СП "Авиационная компания Авиа-шельф-Aviashelf,
г. Южно-Сахалинск, пр. Победы, д. 6в

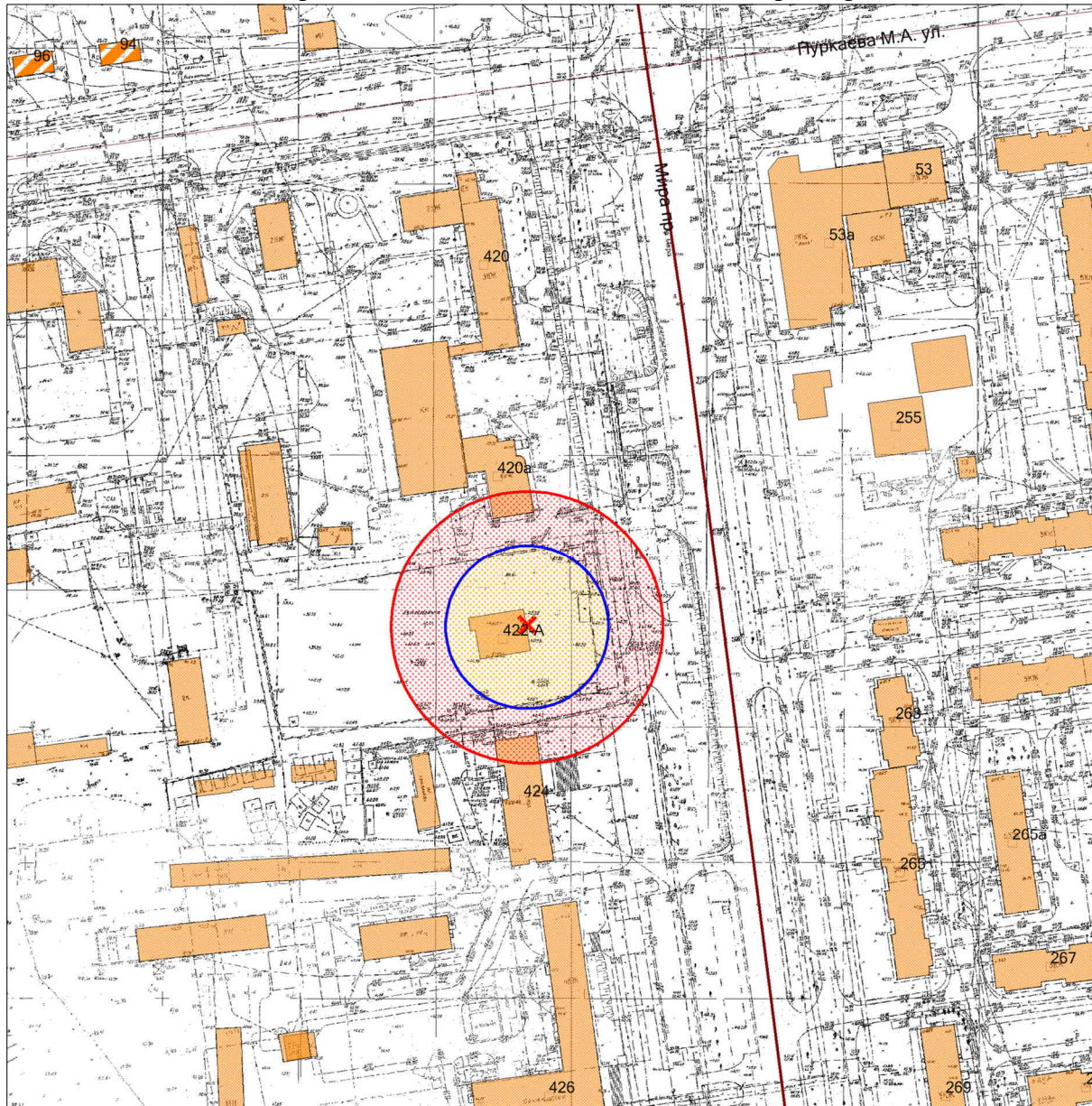


Условные обозначения





-  - граница земельного участка
-  - 30 метров до входа в стационарный объект общественного питания
-  - 50 метров до входа в стационарный объект торговли
-  - вход для посетителей в здание или обособленную территорию (при наличии)

Масштаб 1:2000
в 1 сантиметре 20 метров

174. Графическое отображение схемы границ прилегающей территории
ООО "Авторская клиника", г. Южно-Сахалинск, пр. Мира, 422а

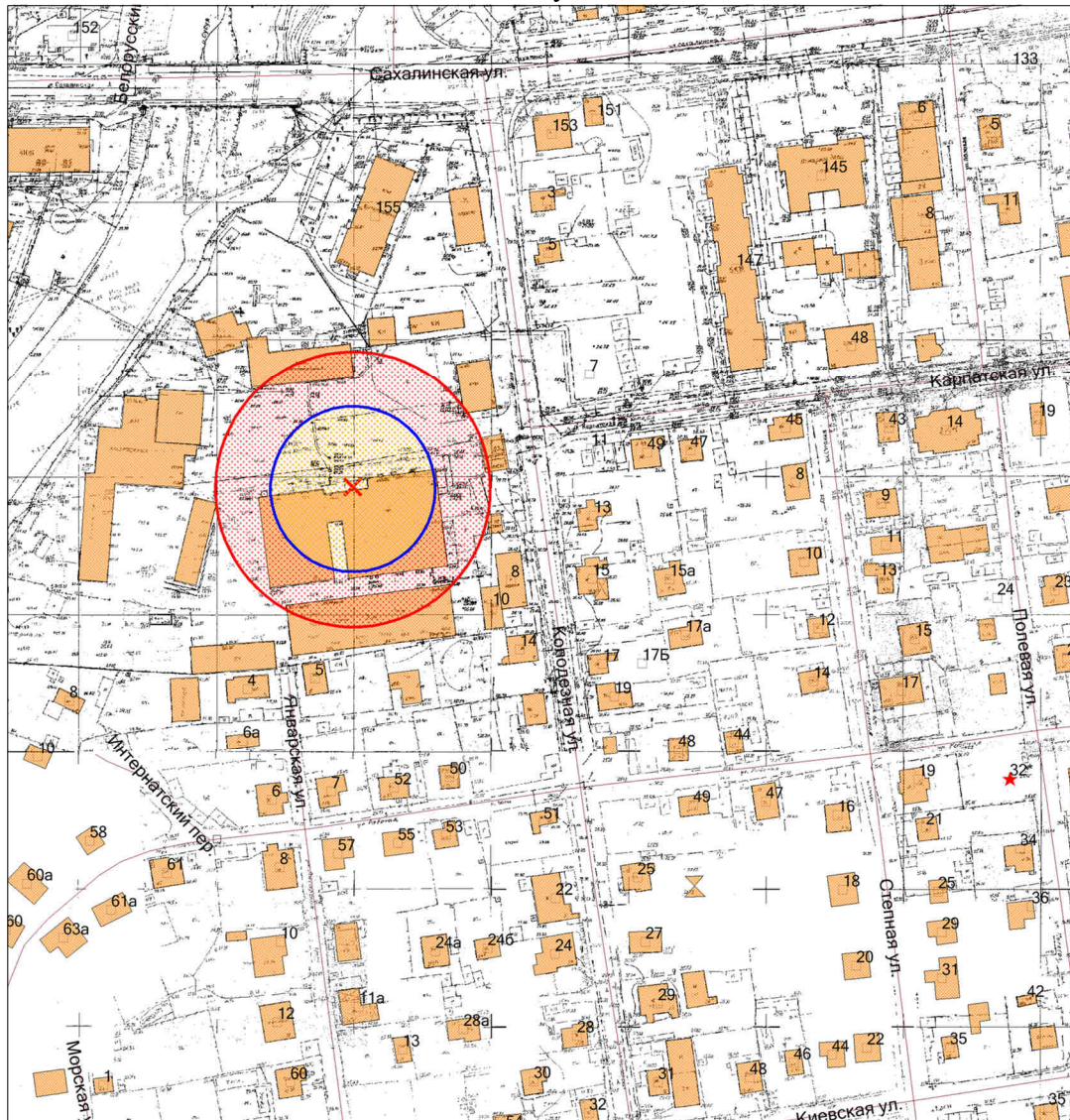






Условные обозначения

-  - граница земельного участка
-  - 30 метров до входа в стационарный объект общественного питания
-  - 50 метров до входа в стационарный объект торговли
-  - вход для посетителей в здание или обособленную территорию (при наличии)

Масштаб 1:2000
в 1 сантиметре 20 метров

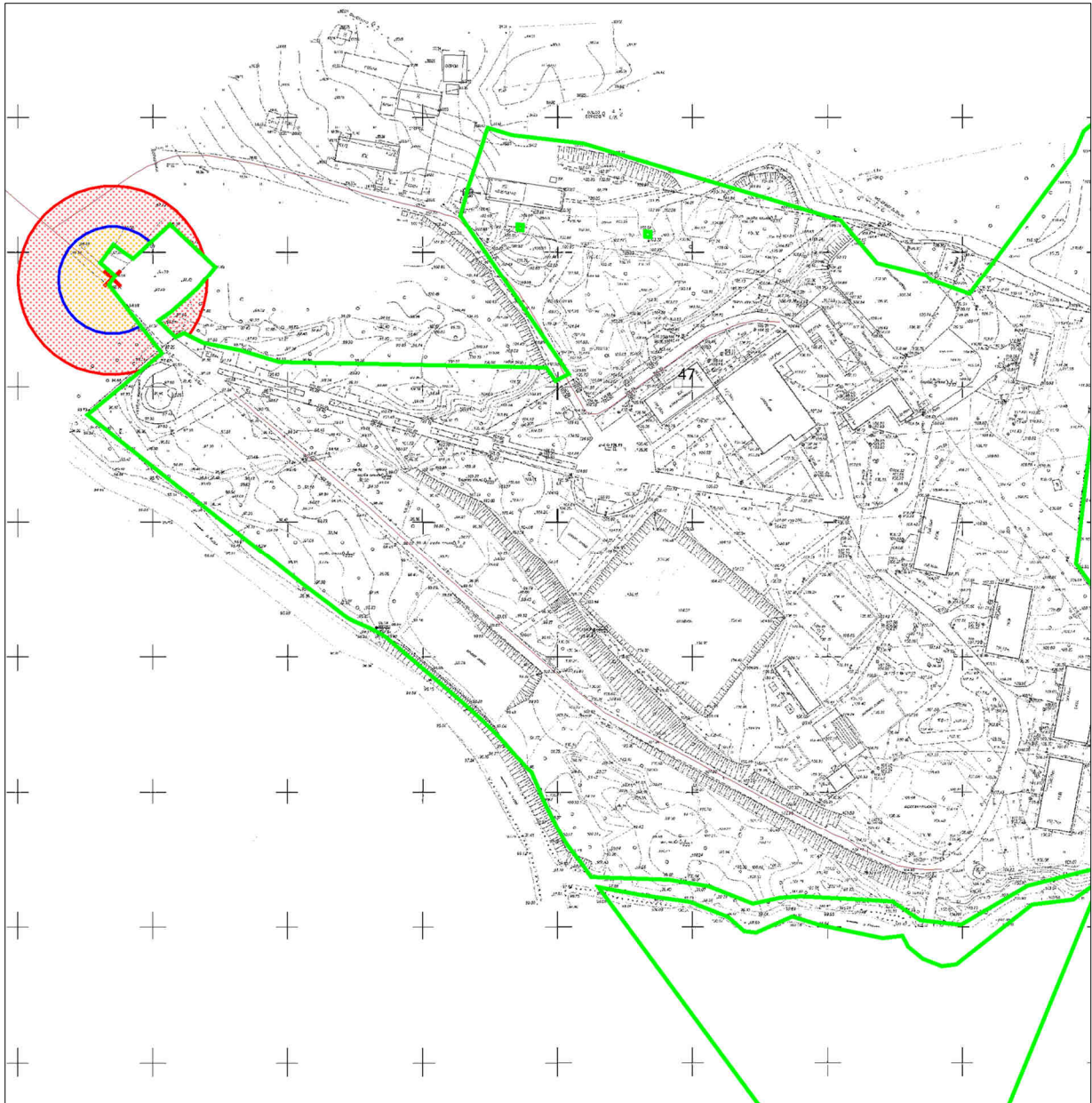
216. Графическое отображение схемы границ прилегающей территории
Общество с ограниченной ответственностью «Меддиагностика»
г. Южно-Сахалинск, ул. Колодезная, д. 8







Условные обозначения	
	- граница земельного участка
	- 30 метров до входа в стационарный объект общественного питания
	- 50 метров до входа в стационарный объект торговли
	- вход для посетителей в здание или обособленную территорию (при наличии)

Масштаб 1:2000
в 1 сантиметре 20 метров

264. Графическое отображение схемы границ прилегающей территории
Областное автономное учреждение «Оздоровительно-досуговый центр «Юбилейный»
с. Березняки, ул. Речная, д. 47

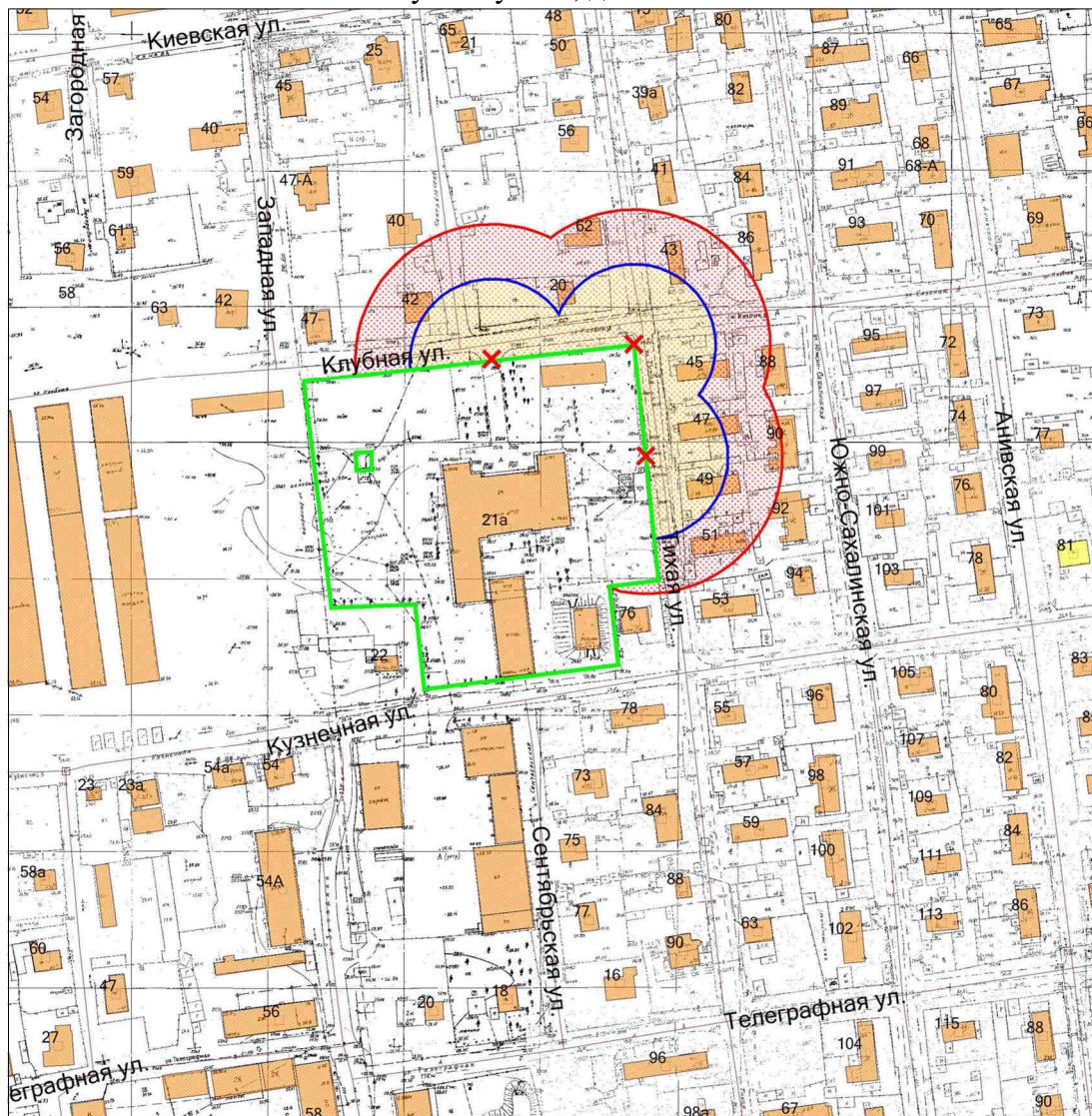






Условные обозначения

-  - граница земельного участка
-  - 20 метров до входа в стационарный объект общественного питания
-  - 35 метров до входа в стационарный объект торговли
-  - вход для посетителей в здание или обособленную территорию (при наличии)

Масштаб 1:2000
в 1 сантиметре 20 метров

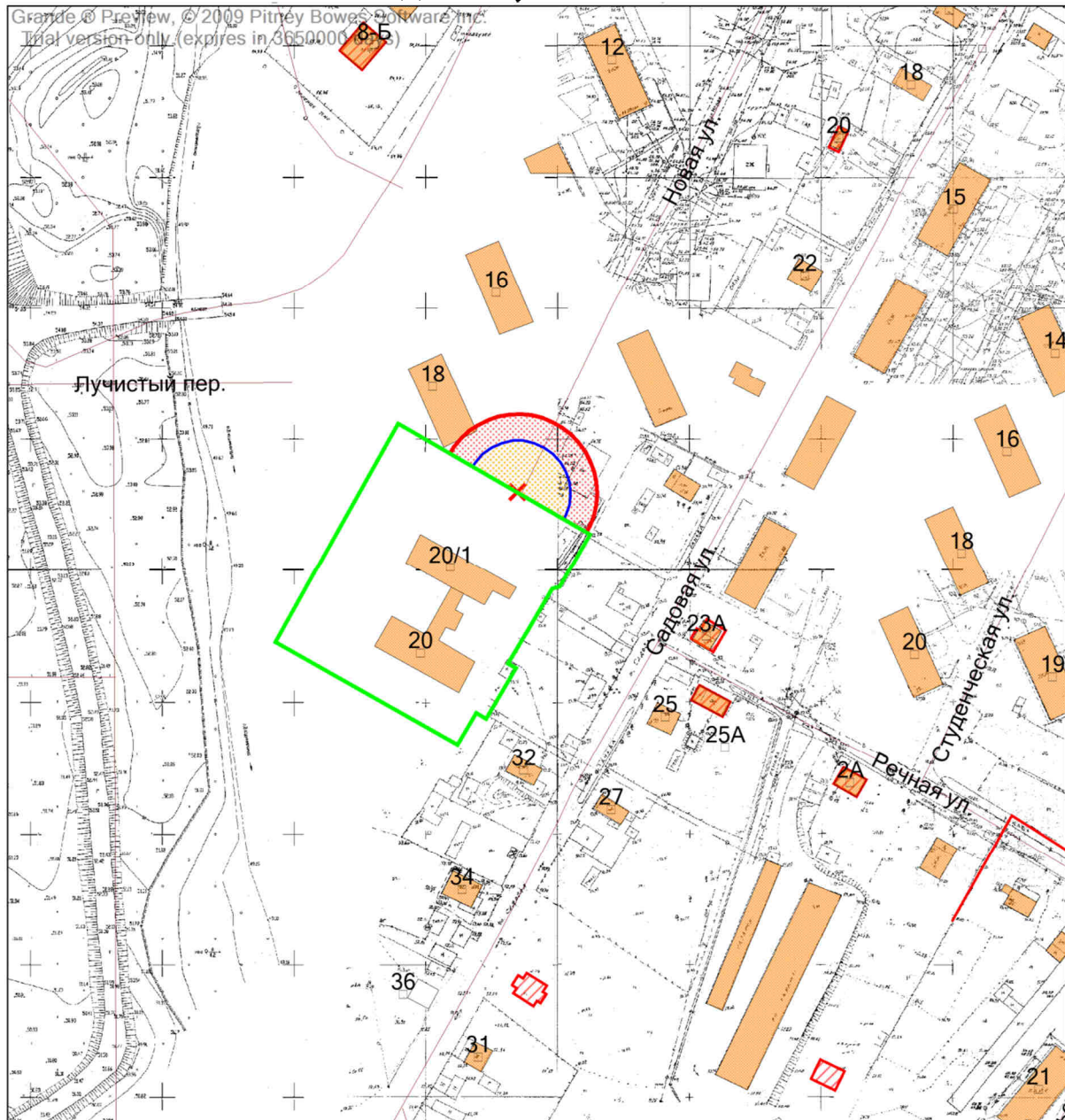
265. Графическое отображение схемы границ прилегающей территории Муниципальное специальное (коррекционное) образовательное учреждение для обучающихся, воспитанников с ограниченными возможностями здоровья Специальная (коррекционная) общеобразовательная школа (МСКОУ) VIII вида г. Южно-Сахалинска, г. Южно-Сахалинск, ул. Клубная, д. 21







Условные обозначения	
	- граница земельного участка
	- 30 метров до входа в стационарный объект общественного питания
	- 50 метров до входа в стационарный объект торговли
	- вход для посетителей в здание или обособленную территорию (при наличии)

Масштаб 1:2000
в 1 сантиметре 20 метров

270. Графическое отображение схемы границ прилегающей территории
Муниципальное бюджетное дошкольное образовательное учреждение (МБДОУ)
детский сад № 58 «Ручеек»
с. Дальнее, ул. Новая, д. 20







Условные обозначения

-  - граница земельного участка
-  - 20 метров до входа в стационарный объект общественного питания
-  - 35 метров до входа в стационарный объект торговли
-  - вход для посетителей в здание или обособленную территорию (при наличии)

Масштаб 1:2000
в 1 сантиметре 20 метров

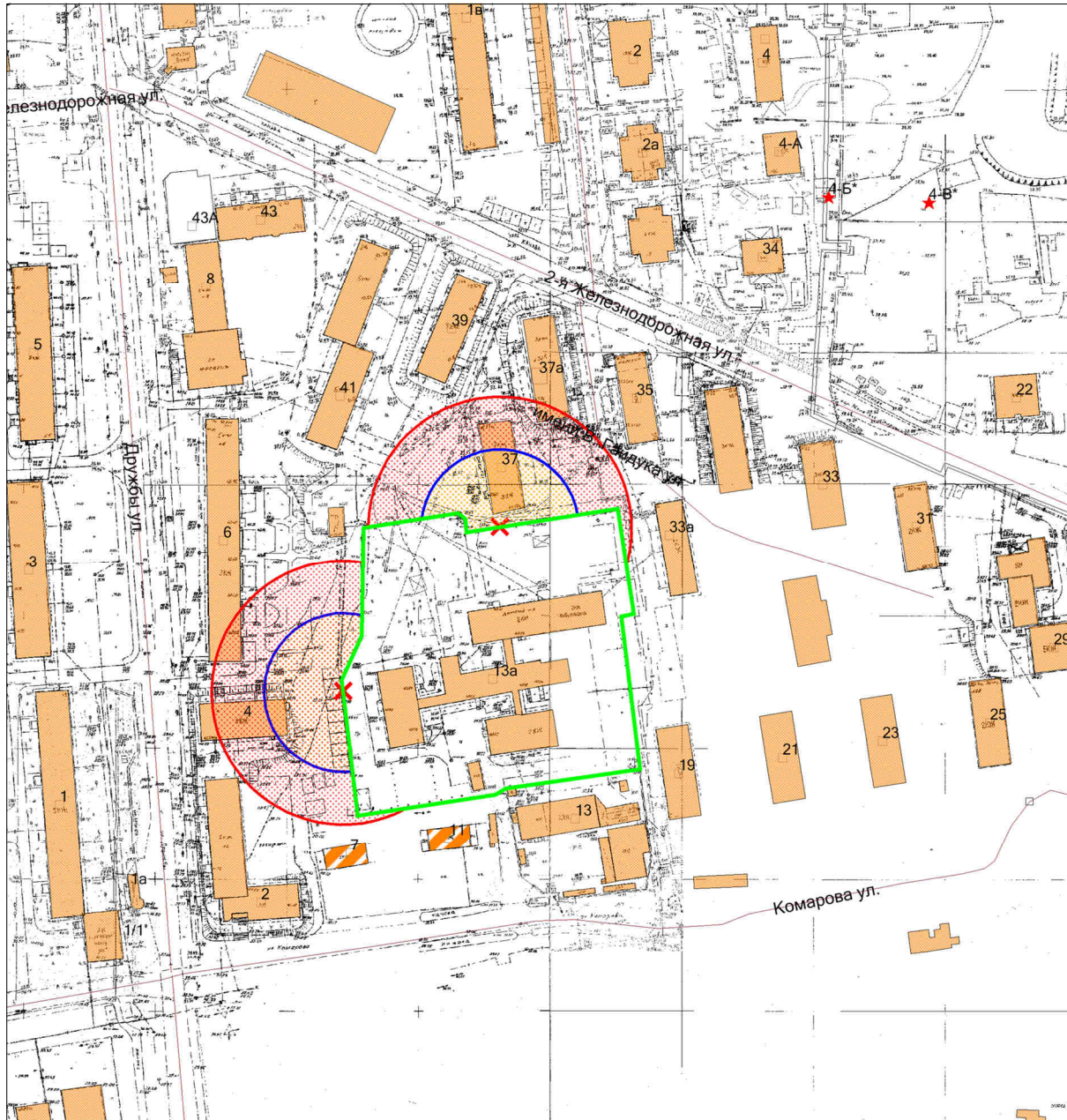
275. Графическое отображение схемы границ прилегающей территории
Муниципальное автономное дошкольное образовательное учреждение (МАДОУ) детский сад
общеразвивающего вида № 36 "Мальвина", г. Южно-Сахалинск, ул. Емельянова, д. 39б







Условные обозначения	
	- граница земельного участка
	- 30 метров до входа в стационарный объект общественного питания
	- 50 метров до входа в стационарный объект торговли
	- вход для посетителей в здание или обособленную территорию (при наличии)

Масштаб 1:2000
в 1 сантиметре 20 метров

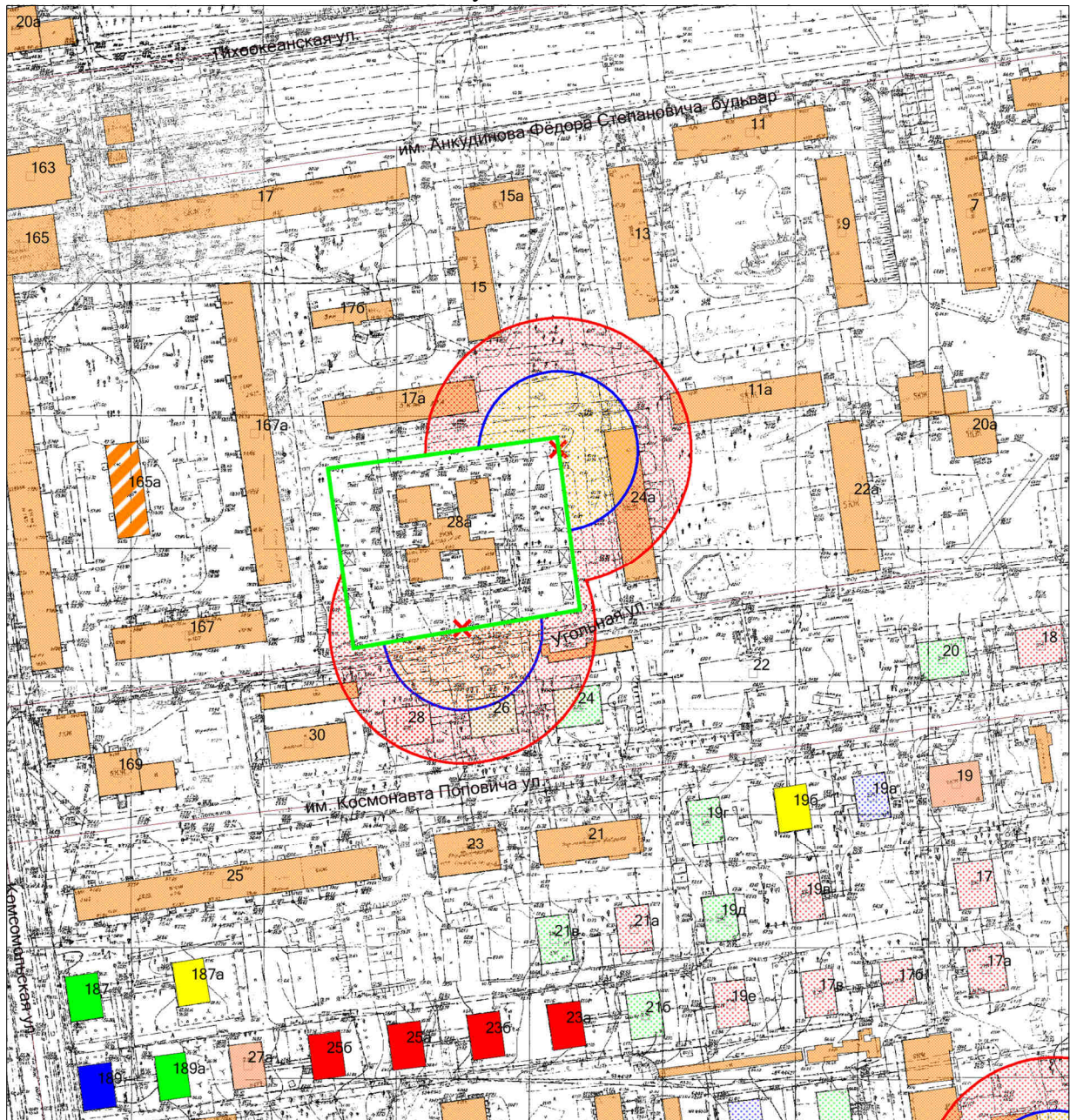
278. Графическое отображение схемы границ прилегающей территории
Муниципальное автономное дошкольное образовательное учреждение (МАДОУ)
детский сад комбинированного вида N 9 "Чебурашка",
г. Южно-Сахалинск, п/р Луговое, ул. Комарова, д. 13а







Условные обозначения	
	- граница земельного участка
	- 30 метров до входа в стационарный объект общественного питания
	- 50 метров до входа в стационарный объект торговли
	- вход для посетителей в здание или обособленную территорию (при наличии)

Масштаб 1:2000
в 1 сантиметре 20 метров

283. Графическое отображение схемы границ прилегающей территории
Муниципальное дошкольное образовательное учреждение (МДОУ) детский сад
компенсирующего вида № 6 г. Южно-Сахалинска,
г. Южно-Сахалинск, ул. Космонавта Поповича, д. 28а







Условные обозначения	
	- граница земельного участка
	- 30 метров до входа в стационарный объект общественного питания
	- 50 метров до входа в стационарный объект торговли
	- вход для посетителей в здание или обособленную территорию (при наличии)

Масштаб 1:2000
в 1 сантиметре 20 метров

286. Графическое отображение схемы границ прилегающей территории
Муниципальное дошкольное образовательное учреждение (МДОУ) Детский сад № 23
"Гномик" города Южно-Сахалинска, г. Южно-Сахалинск, п/р Луговое, ул. Дружбы, д. 103







Условные обозначения	
	- граница земельного участка
	- 30 метров до входа в стационарный объект общественного питания
	- 50 метров до входа в стационарный объект торговли
	- вход для посетителей в здание или обособленную территорию (при наличии)

Масштаб 1:2000
в 1 сантиметре 20 метров

289. Графическое отображение схемы границ прилегающей территории
Муниципальное бюджетное дошкольное образовательное учреждение (МБДОУ)
детский сад № 40 «Теремок»
с. Синегорск, ул. Парковая, д. 14



Условные обозначения

-  - граница земельного участка
-  - 20 метров до входа в стационарный объект общественного питания
-  - 35 метров до входа в стационарный объект торговли
-  - вход для посетителей в здание или обособленную территорию (при наличии)

Масштаб 1:2000
в 1 сантиметре 20 метров

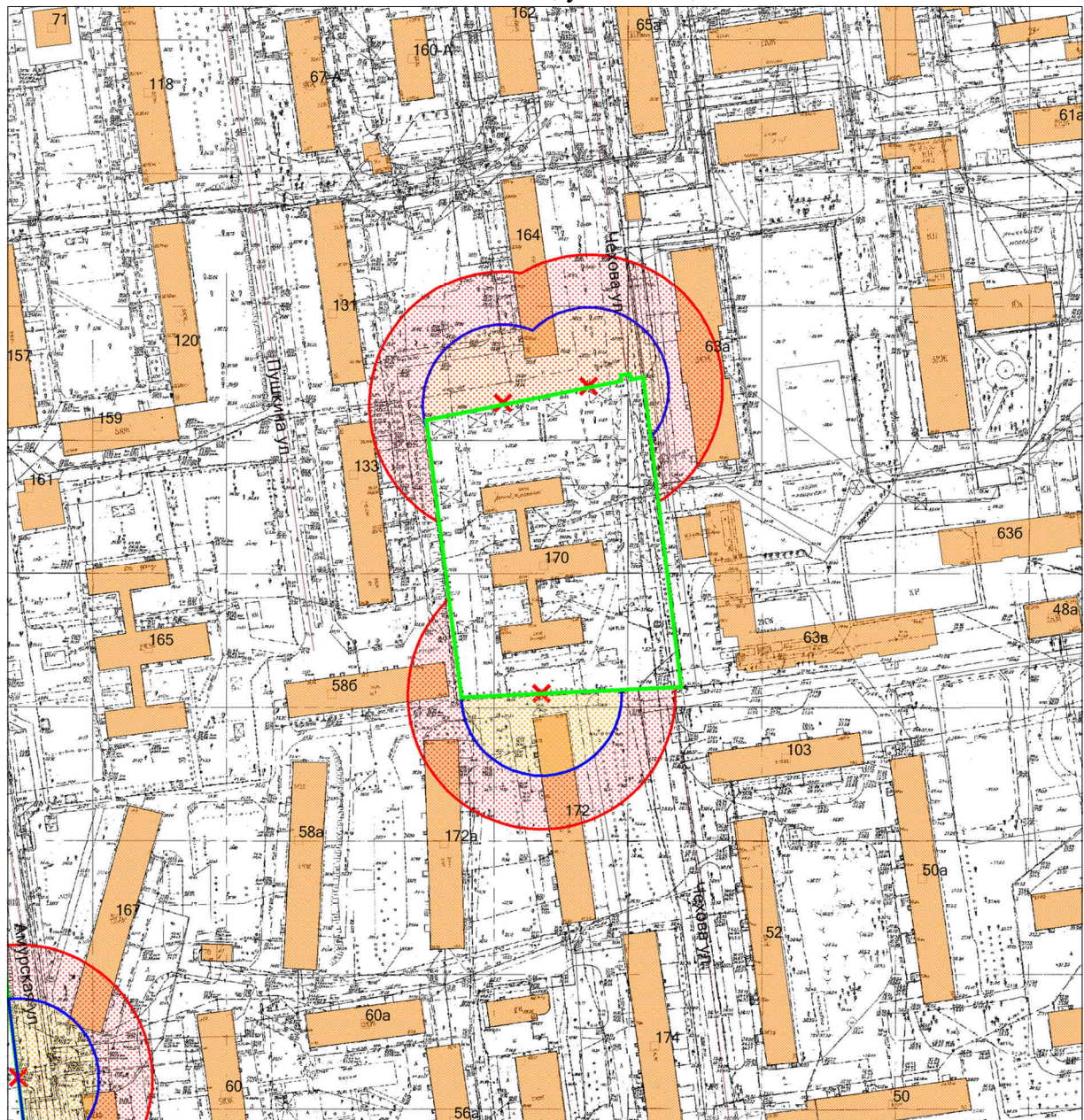
291. Графическое отображение схемы границ прилегающей территории
Муниципальное автономное дошкольное образовательное учреждение (МАДОУ)
детский сад комбинированного вида N 31 «Аистенок» г. Южно-Сахалинска,
г. Южно-Сахалинск, п/р Новоалександровск, ул. 2-ая Красносельская, д. 16а







Условные обозначения	
	- граница земельного участка
	- 30 метров до входа в стационарный объект общественного питания
	- 50 метров до входа в стационарный объект торговли
	- вход для посетителей в здание или обособленную территорию (при наличии)

Масштаб 1:2000
в 1 сантиметре 20 метров

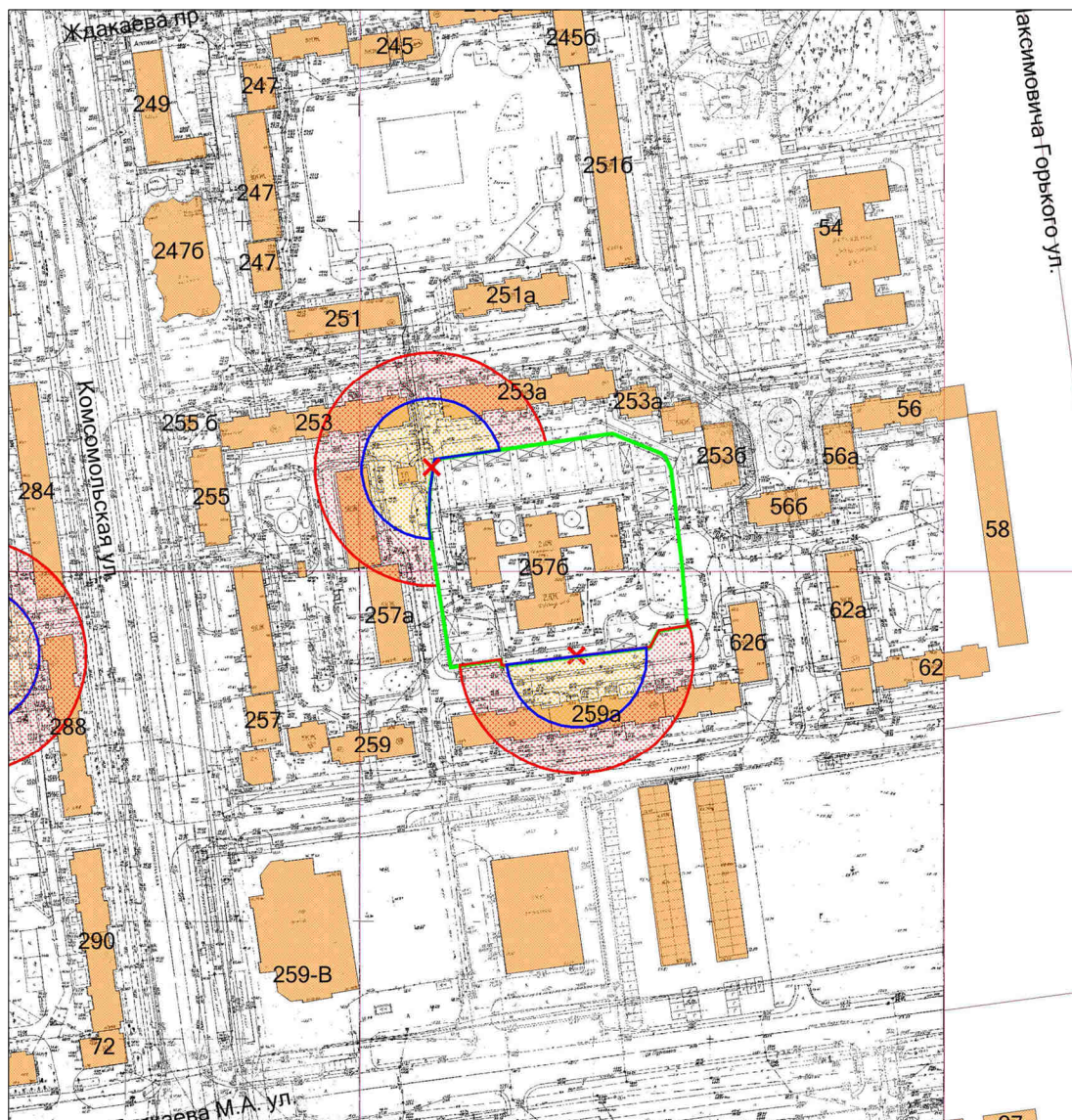
294. Графическое отображение схемы границ прилегающей территории
Муниципальное дошкольное образовательное учреждение (МДОУ) Детский сад
комбинированного вида № 8 "Журавленок" города Южно-Сахалинска,
г. Южно-Сахалинск, ул. Чехова, д. 170







Условные обозначения	
	- граница земельного участка
	- 30 метров до входа в стационарный объект общественного питания
	- 50 метров до входа в стационарный объект торговли
	- вход для посетителей в здание или обособленную территорию (при наличии)

Масштаб 1:2000
в 1 сантиметре 20 метров

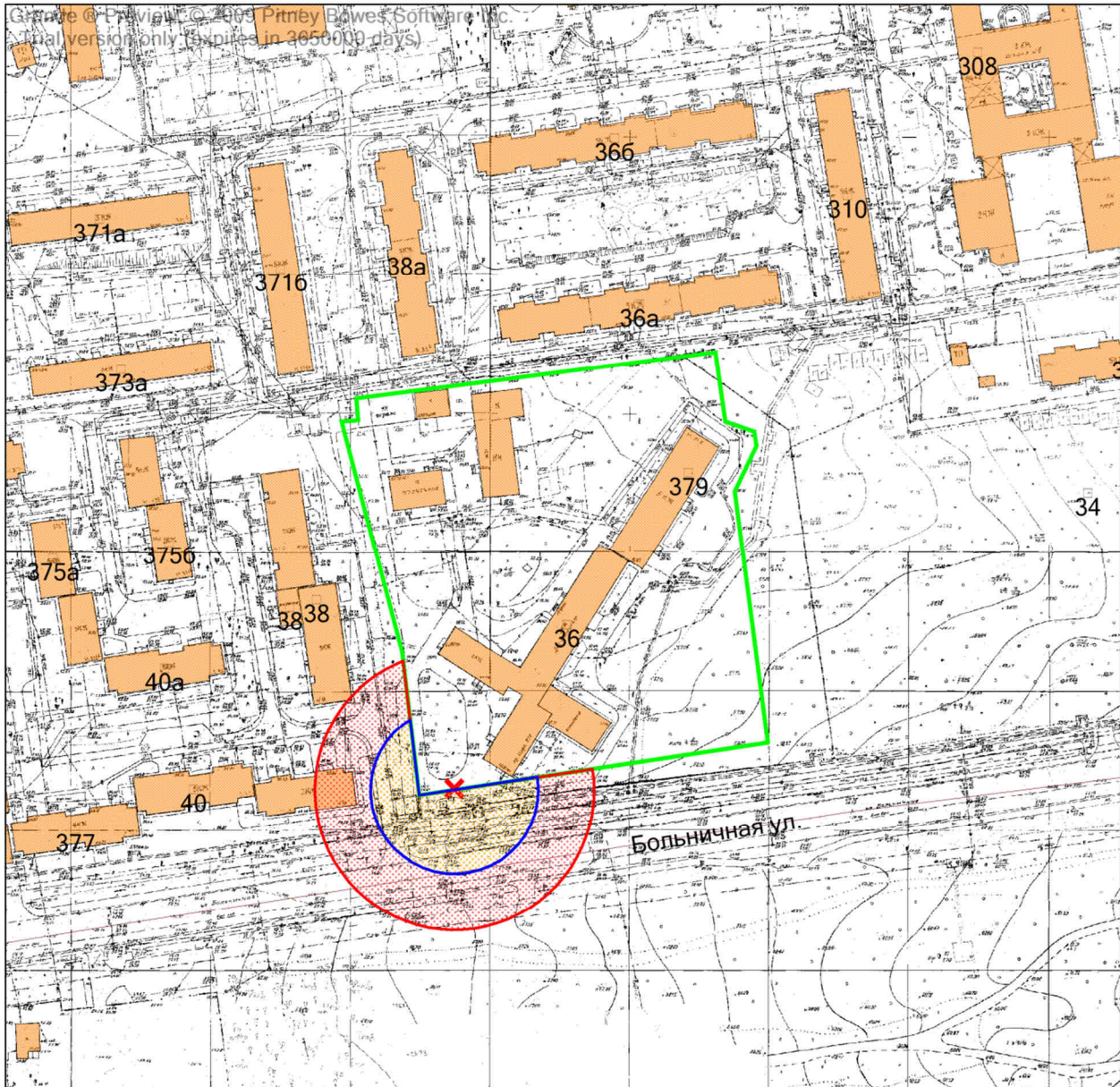
296. Графическое отображение схемы границ прилегающей территории
Муниципальное автономное дошкольное образовательное учреждение (МАДОУ) Центр
развития ребенка - детский сад № 5 "Полянка" г. Южно-Сахалинска,
г. Южно-Сахалинск, ул. Комсомольская, д. 2576



Условные обозначения	
	- граница земельного участка
	- 30 метров до входа в стационарный объект общественного питания
	- 50 метров до входа в стационарный объект торговли
	- вход для посетителей в здание или обособленную территорию (при наличии)

Масштаб 1:2000
в 1 сантиметре 20 метров

301. Графическое отображение схемы границ прилегающей территории
ГБУ "Южно-Сахалинский дом-интернат для престарелых и инвалидов"
г. Южно-Сахалинск, ул. Больничная, 36







Условные обозначения	
	- граница земельного участка
	- 30 метров до входа в стационарный объект общественного питания
	- 50 метров до входа в стационарный объект торговли
	- вход для посетителей в здание или обособленную территорию (при наличии)

Масштаб 1:2000
в 1 сантиметре 20 метров

306. Графическое отображение схемы границ прилегающей территории
Государственное бюджетное учреждение «Спортивная школа летних видов спорта им.
заслуженного тренера РСФСР Э.М.Комнацкого"
г. Южно-Сахалинск, ул. Горького, д. 7







Условные обозначения

-  - граница земельного участка
-  - 30 метров до входа в стационарный объект общественного питания
-  - 50 метров до входа в стационарный объект торговли
-  - вход для посетителей в здание или обособленную территорию (при наличии)

Масштаб 1:2000
в 1 сантиметре 20 метров

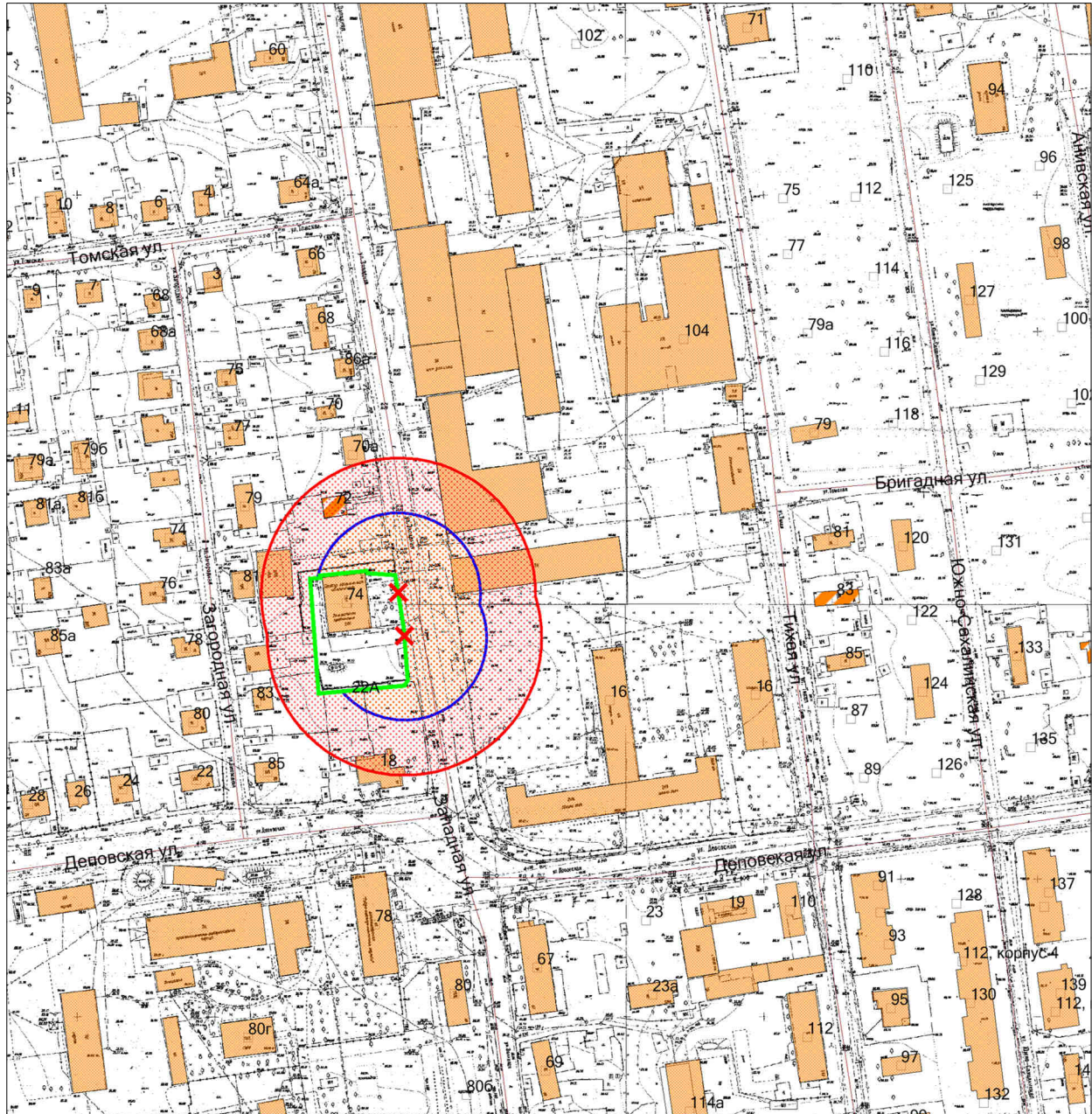
308. Графическое отображение схемы границ прилегающей территории
Муниципальное образовательное учреждение дополнительного образования детей детско-
юношеская спортивная школа лыжных видов спорта г. Южно-Сахалинска,
г. Южно-Сахалинск, ул. Горького, д. 7/1



Условные обозначения	
	- граница земельного участка
	- 30 метров до входа в стационарный объект общественного питания
	- 50 метров до входа в стационарный объект торговли
	- вход для посетителей в здание или обособленную территорию (при наличии)

Масштаб 1:2000
в 1 сантиметре 20 метров

316. Графическое отображение схемы границ прилегающей территории
ГКУ "Центр социальной адаптации для лиц без определенного места жительства и занятий",
г. Южно-Сахалинск, ул. Западная, д. 74







Условные обозначения	
	- граница земельного участка
	- 30 метров до входа в стационарный объект общественного питания
	- 50 метров до входа в стационарный объект торговли
	- вход для посетителей в здание или обособленную территорию (при наличии)

Масштаб 1:2000
в 1 сантиметре 20 метров

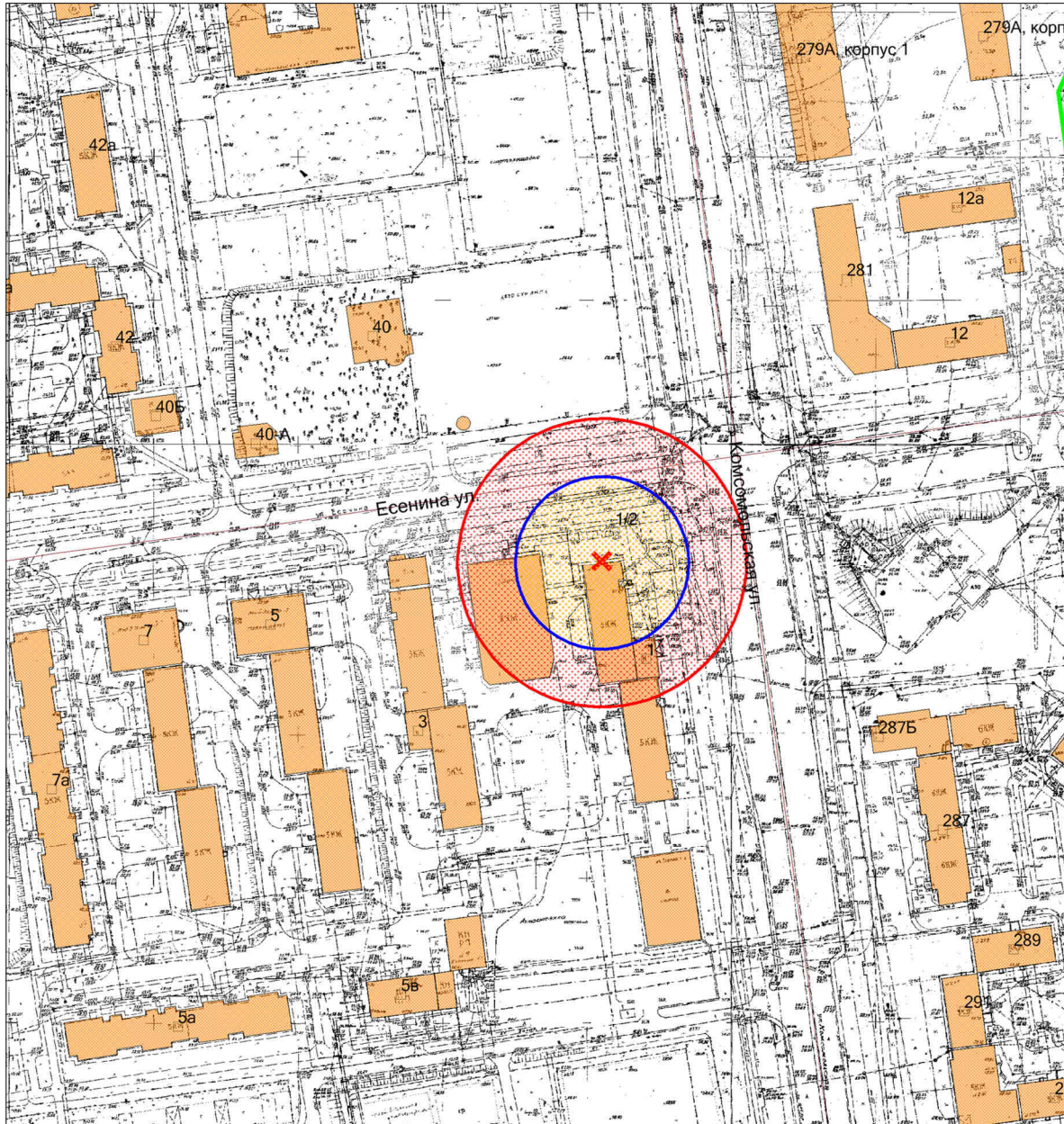
317. Графическое отображение схемы границ прилегающей территории
ФГКУ "441 Военный госпиталь» Министерства обороны Российской Федерации,
г. Южно-Сахалинск, ул. Чехова, д. 41







Условные обозначения	
	- граница земельного участка
	- 30 метров до входа в стационарный объект общественного питания
	- 50 метров до входа в стационарный объект торговли
	- вход для посетителей в здание или обособленную территорию (при наличии)

Масштаб 1:2000
в 1 сантиметре 20 метров

332. Графическое отображение схемы границ прилегающей территории
Индивидуальный предприниматель Гуржий Л.К.,
г. Южно-Сахалинск, ул. Есенина, д. 1/2, пом. 8, 11

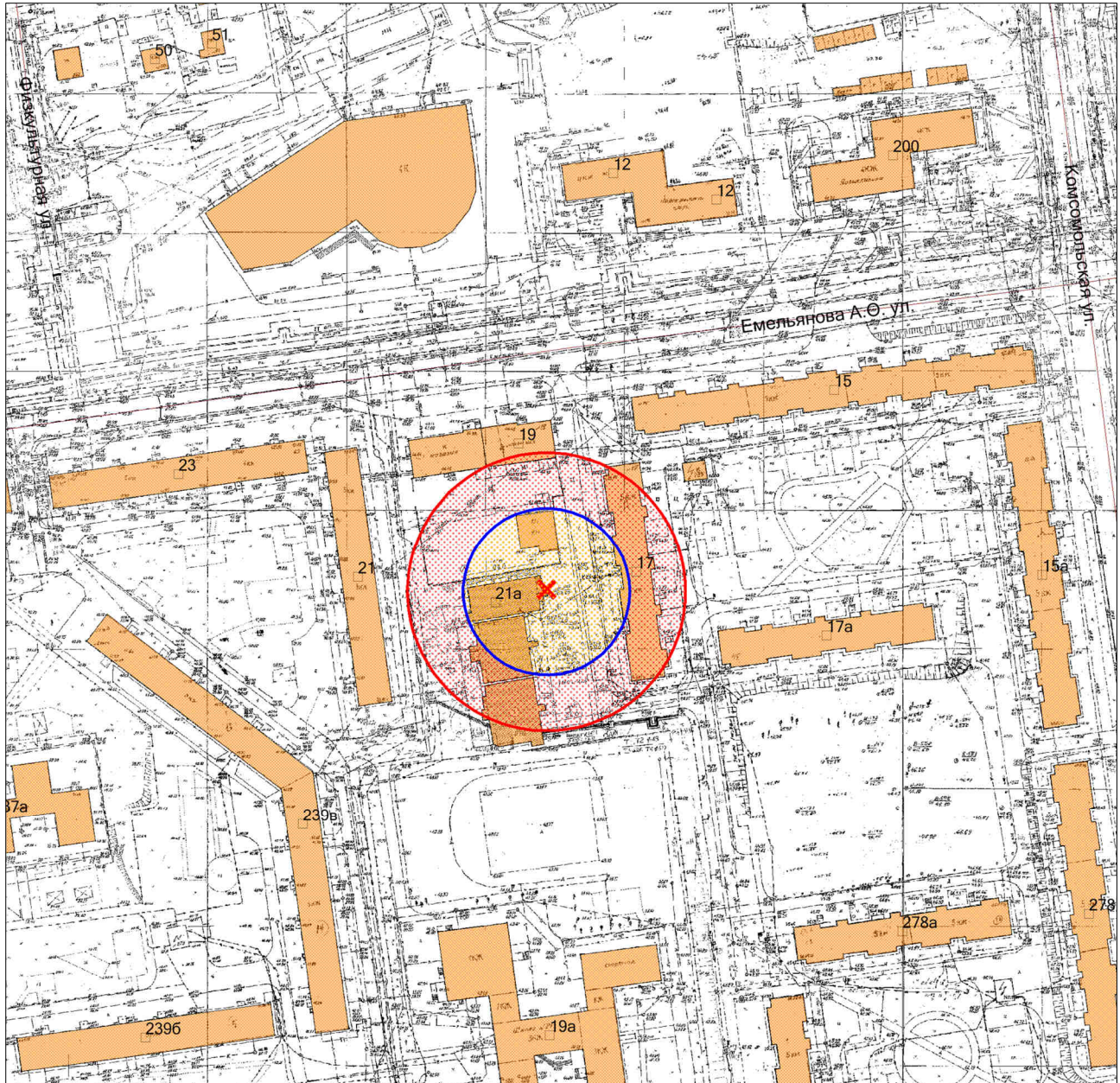


Условные обозначения





-  - граница земельного участка
-  - 30 метров до входа в стационарный объект общественного питания
-  - 50 метров до входа в стационарный объект торговли
-  - вход для посетителей в здание или обособленную территорию (при наличии)

Масштаб 1:2000
в 1 сантиметре 20 метров

333. Графическое отображение схемы границ прилегающей территории
Индивидуальный предприниматель Капелюх В.А.,
г. Южно-Сахалинск, ул. Емельянова О.А., д. 21а

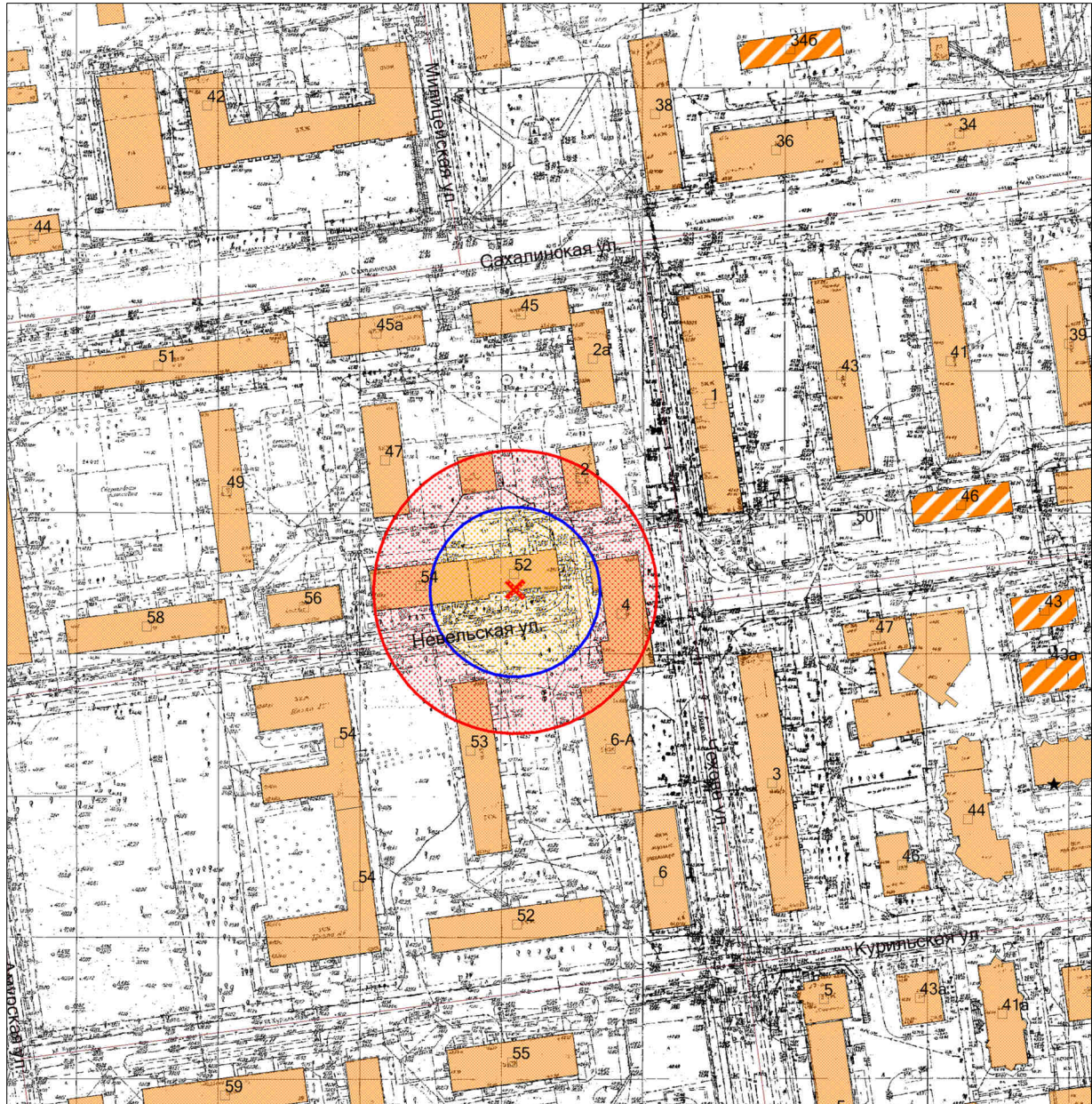


Условные обозначения





-  - граница земельного участка
-  - 30 метров до входа в стационарный объект общественного питания
-  - 50 метров до входа в стационарный объект торговли
-  - вход для посетителей в здание или обособленную территорию (при наличии)

Масштаб 1:2000
в 1 сантиметре 20 метров

334. Графическое отображение схемы границ прилегающей территории
Индивидуальный предприниматель Карпова О.Р.,
г. Южно-Сахалинск, ул. Невельского, д. 52/1

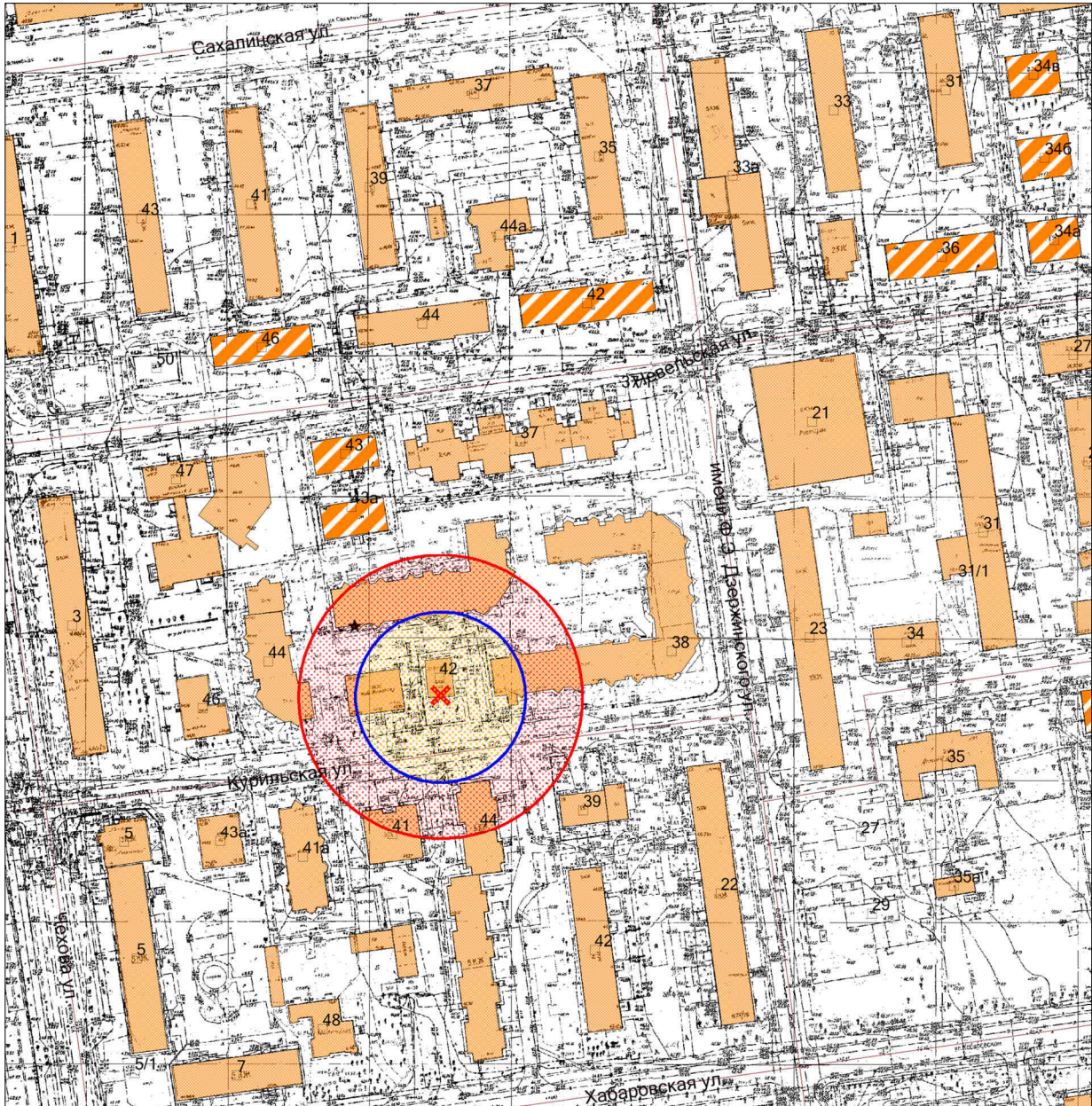






Условные обозначения

-  - граница земельного участка
-  - 30 метров до входа в стационарный объект общественного питания
-  - 50 метров до входа в стационарный объект торговли
-  - вход для посетителей в здание или обособленную территорию (при наличии)

Масштаб 1:2000
в 1 сантиметре 20 метров

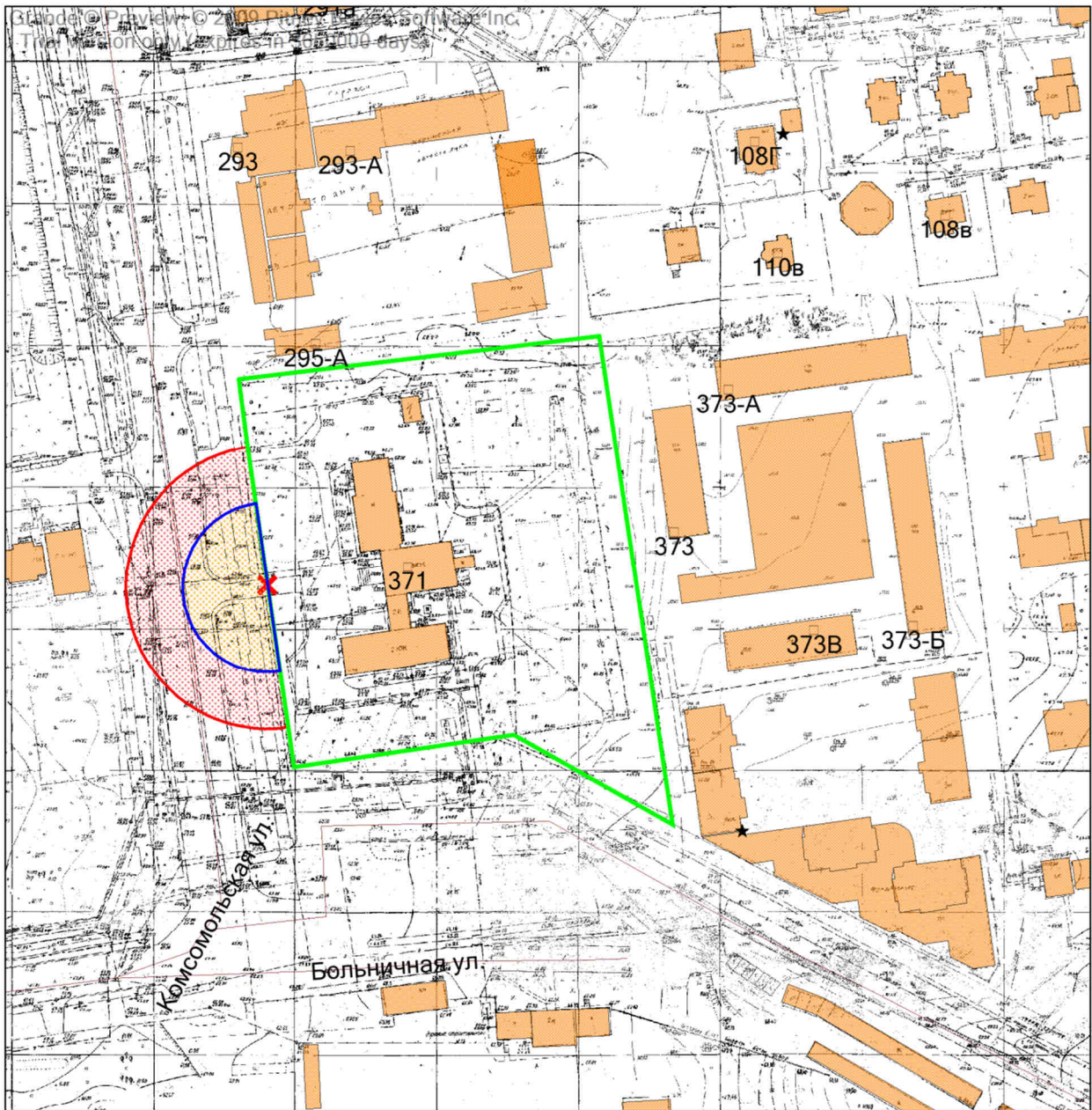
335. Графическое отображение схемы границ прилегающей территории
Автономная некоммерческая организация "Медицинский диагностический центр
"Белая роза – Сахалин", г. Южно-Сахалинск, ул. Курильская, д. 42а







Условные обозначения	
	- граница земельного участка
	- 30 метров до входа в стационарный объект общественного питания
	- 50 метров до входа в стационарный объект торговли
	- вход для посетителей в здание или обособленную территорию (при наличии)

Масштаб 1:2000
в 1 сантиметре 20 метров

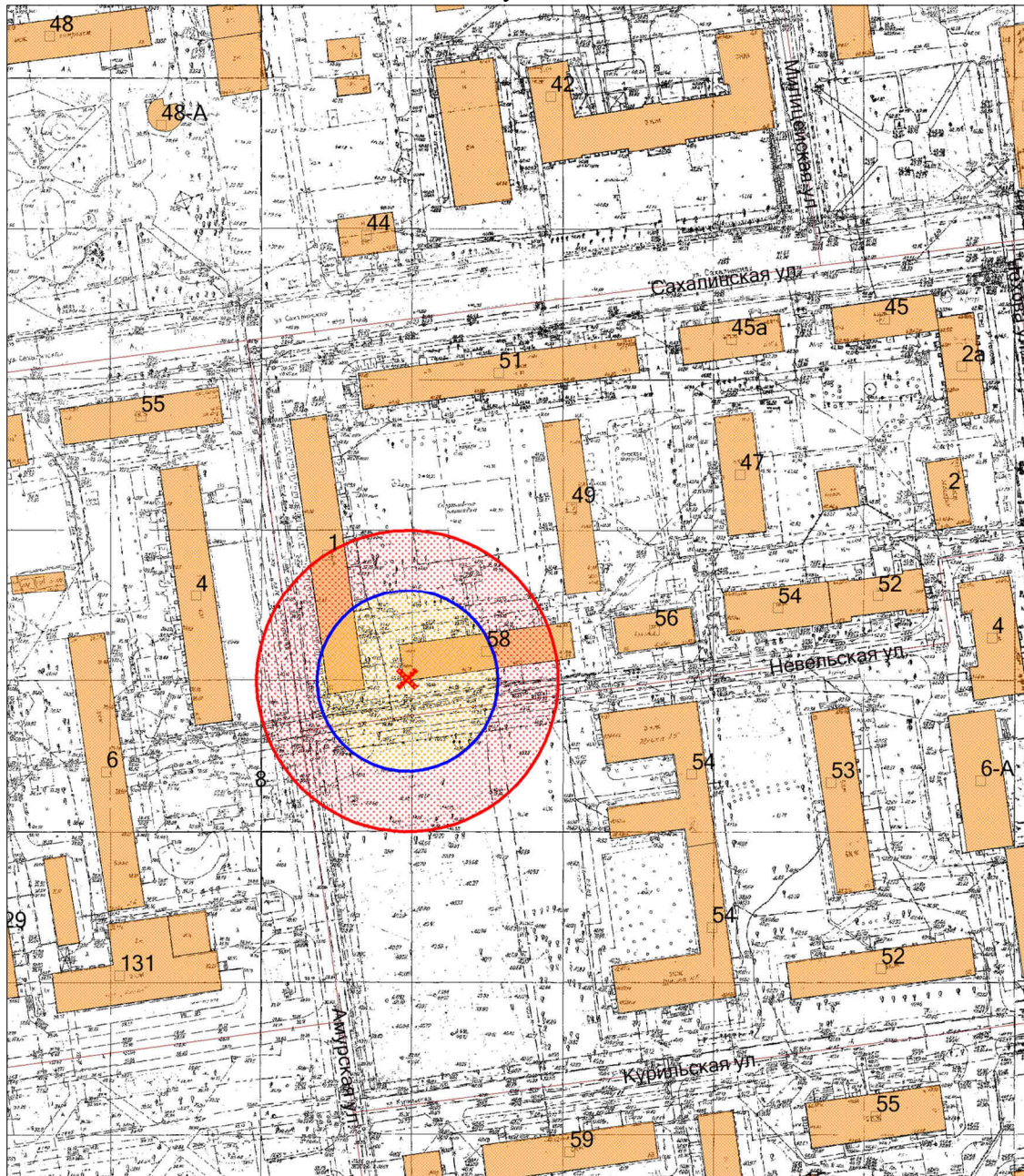
336. Графическое отображение схемы границ прилегающей территории
АО "Санаторий "Синегорские минеральные воды",
г. Южно-Сахалинск, ул. Комсомольская, д. 371







Условные обозначения	
	- граница земельного участка
	- 30 метров до входа в стационарный объект общественного питания
	- 50 метров до входа в стационарный объект торговли
	- вход для посетителей в здание или обособленную территорию (при наличии)

Масштаб 1:2000
в 1 сантиметре 20 метров

337. Графическое отображение схемы границ прилегающей территории
ООО «АН-НИСА», г. Южно-Сахалинск, ул. Невельского, д. 58 пом. 46, кабинеты 1-6

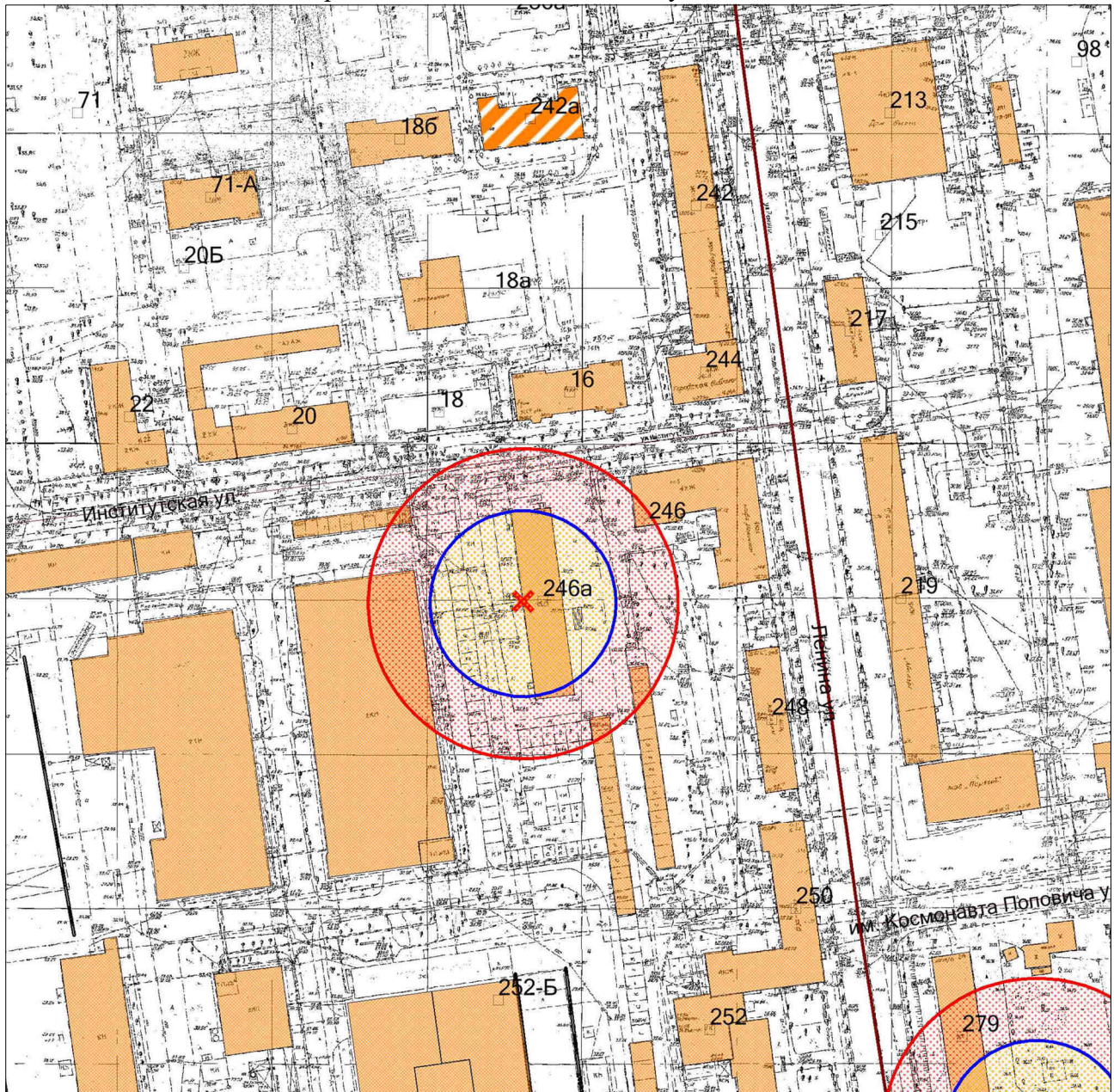






Условные обозначения

-  - граница земельного участка
-  - 30 метров до входа в стационарный объект общественного питания
-  - 50 метров до входа в стационарный объект торговли
-  - вход для посетителей в здание или обособленную территорию (при наличии)

Масштаб 1:2000
в 1 сантиметре 20 метров

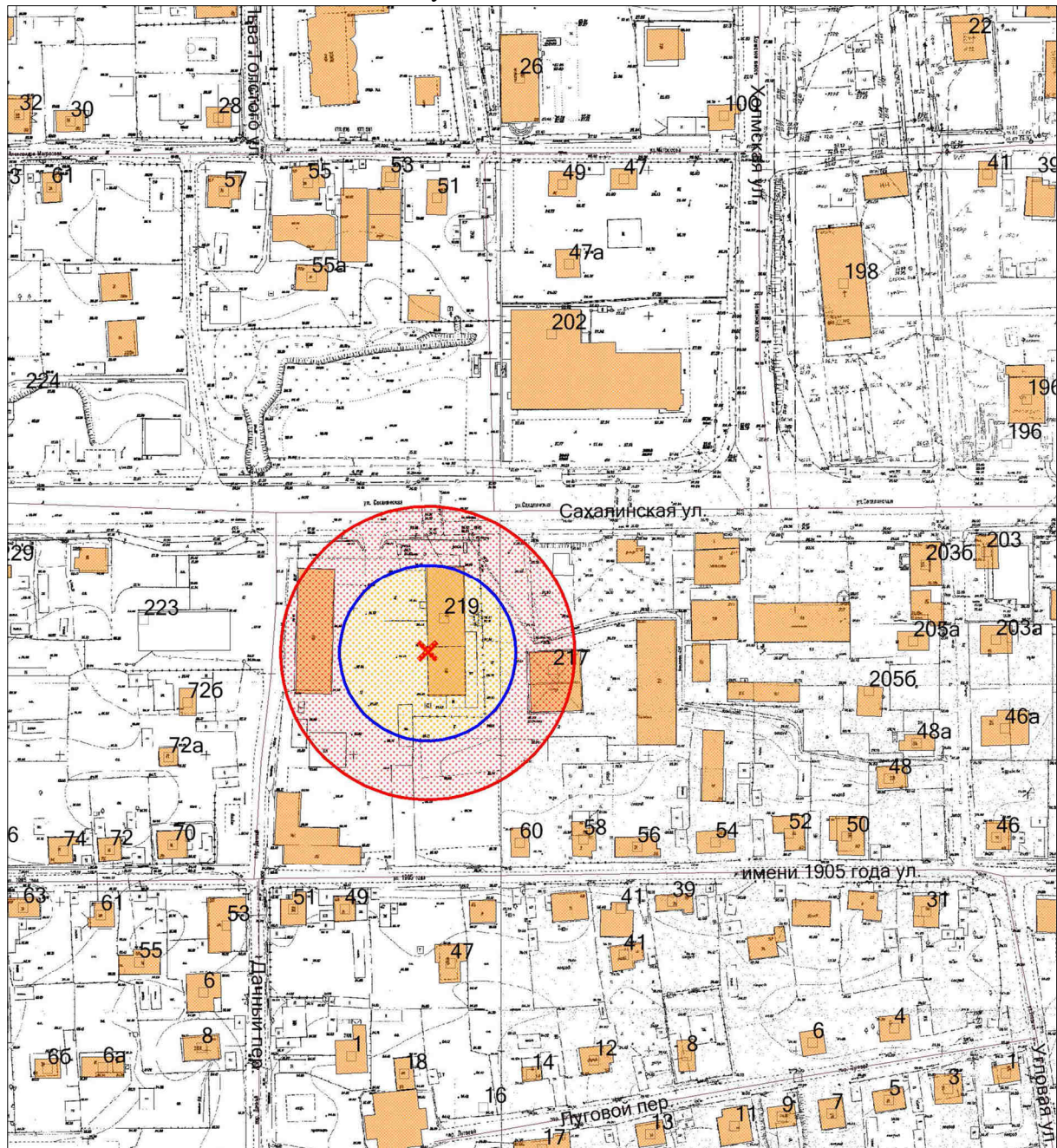
338. Графическое отображение схемы границ прилегающей территории
ООО «Артэкс», г. Южно-Сахалинск, ул. Ленина, д. 246а







Условные обозначения	
	- граница земельного участка
	- 30 метров до входа в стационарный объект общественного питания
	- 50 метров до входа в стационарный объект торговли
	- вход для посетителей в здание или обособленную территорию (при наличии)

Масштаб 1:2000
в 1 сантиметре 20 метров

339. Графическое отображение схемы границ прилегающей территории
ООО «Вифлеем»,
г. Южно-Сахалинск, ул. Сахалинская, д. 219/1, пом. 6-9, 12



Условные обозначения	
	- граница земельного участка
	- 30 метров до входа в стационарный объект общественного питания
	- 50 метров до входа в стационарный объект торговли
	- вход для посетителей в здание или обособленную территорию (при наличии)

Масштаб 1:2000
в 1 сантиметре 20 метров