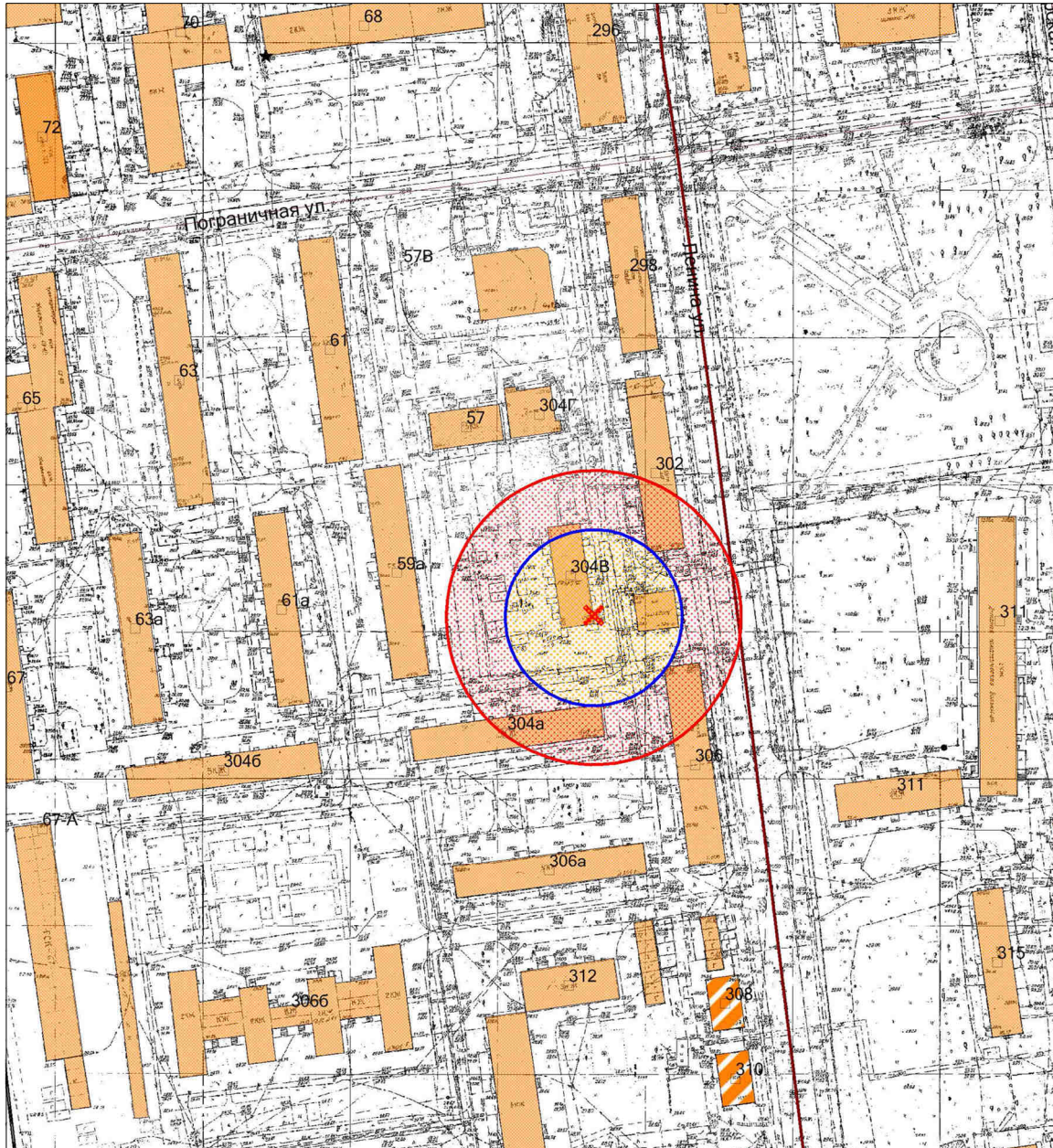






340. Графическое отображение схемы границ прилегающей территории
ООО «Дальмедсервис-ВК», г. Южно-Сахалинск,
ул. Ленина, д. 304в







Условные обозначения	
	- граница земельного участка
	- 30 метров до входа в стационарный объект общественного питания
	- 50 метров до входа в стационарный объект торговли
	- вход для посетителей в здание или обособленную территорию (при наличии)

Масштаб 1:2000
в 1 сантиметре 20 метров

341. Графическое отображение схемы границ прилегающей территории
ООО «Дальневосточная Медицинская Компания»,
г. Южно-Сахалинск, пр. Мира, 367, пом. № 1-28

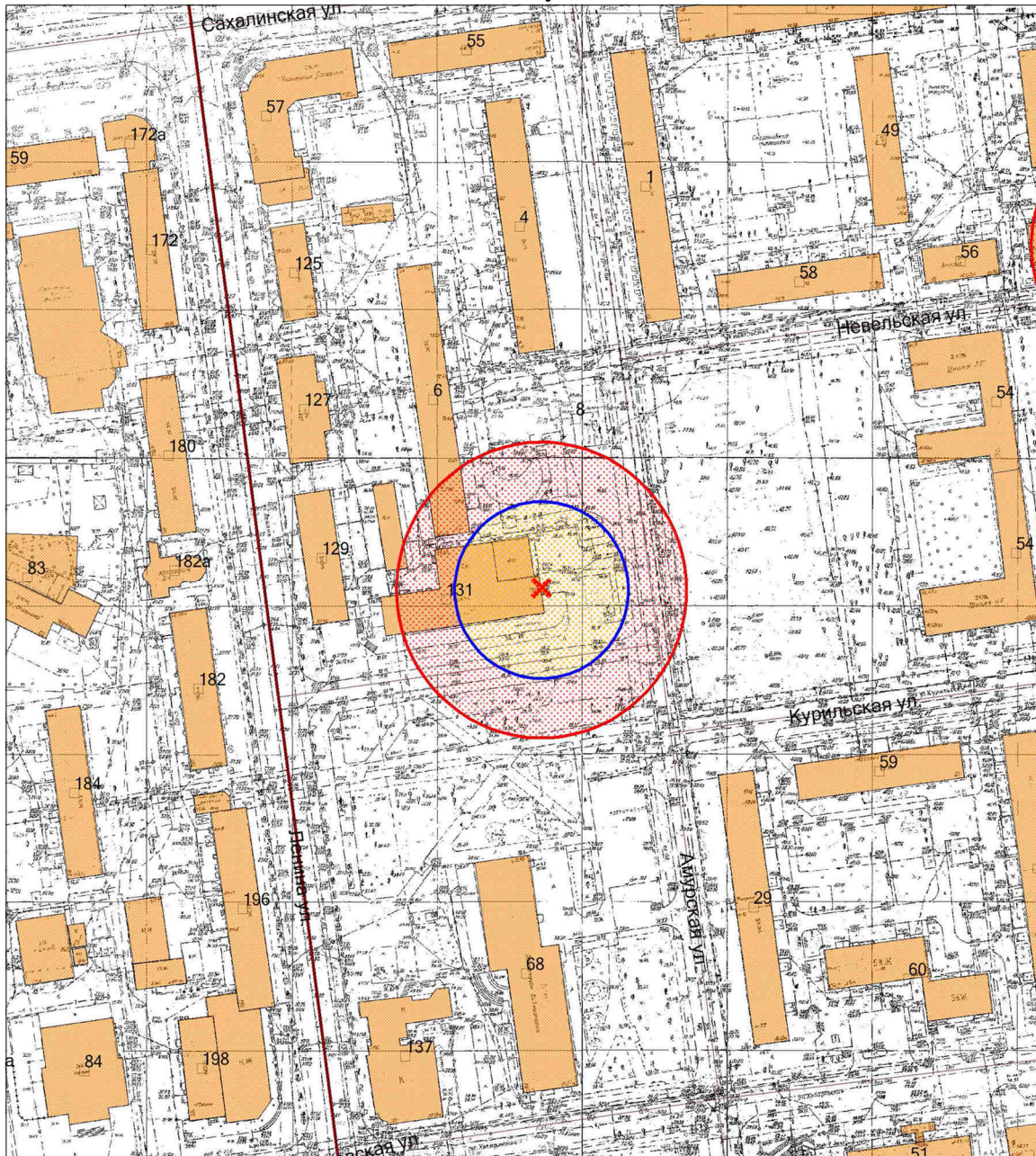


Условные обозначения





-  - граница земельного участка
-  - 30 метров до входа в стационарный объект общественного питания
-  - 50 метров до входа в стационарный объект торговли
-  - вход для посетителей в здание или обособленную территорию (при наличии)

Масштаб 1:2000
в 1 сантиметре 20 метров

342. Графическое отображение схемы границ прилегающей территории
ООО «ДА ВИНЧИ ЛАЙН»,
г. Южно-Сахалинск, ул. Ленина, д. 131

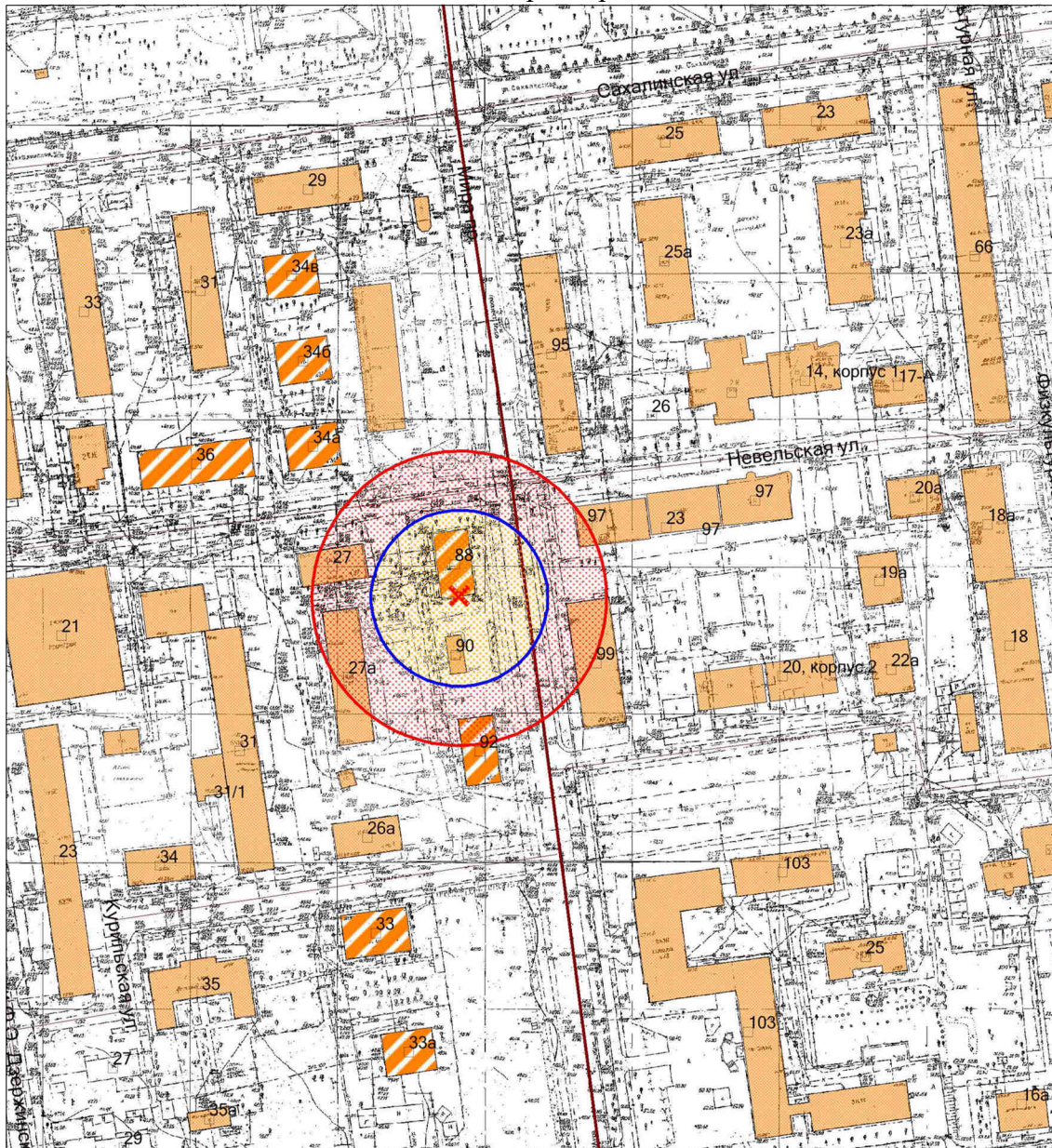






Условные обозначения

-  - граница земельного участка
-  - 30 метров до входа в стационарный объект общественного питания
-  - 50 метров до входа в стационарный объект торговли
-  - вход для посетителей в здание или обособленную территорию (при наличии)

Масштаб 1:2000
в 1 сантиметре 20 метров

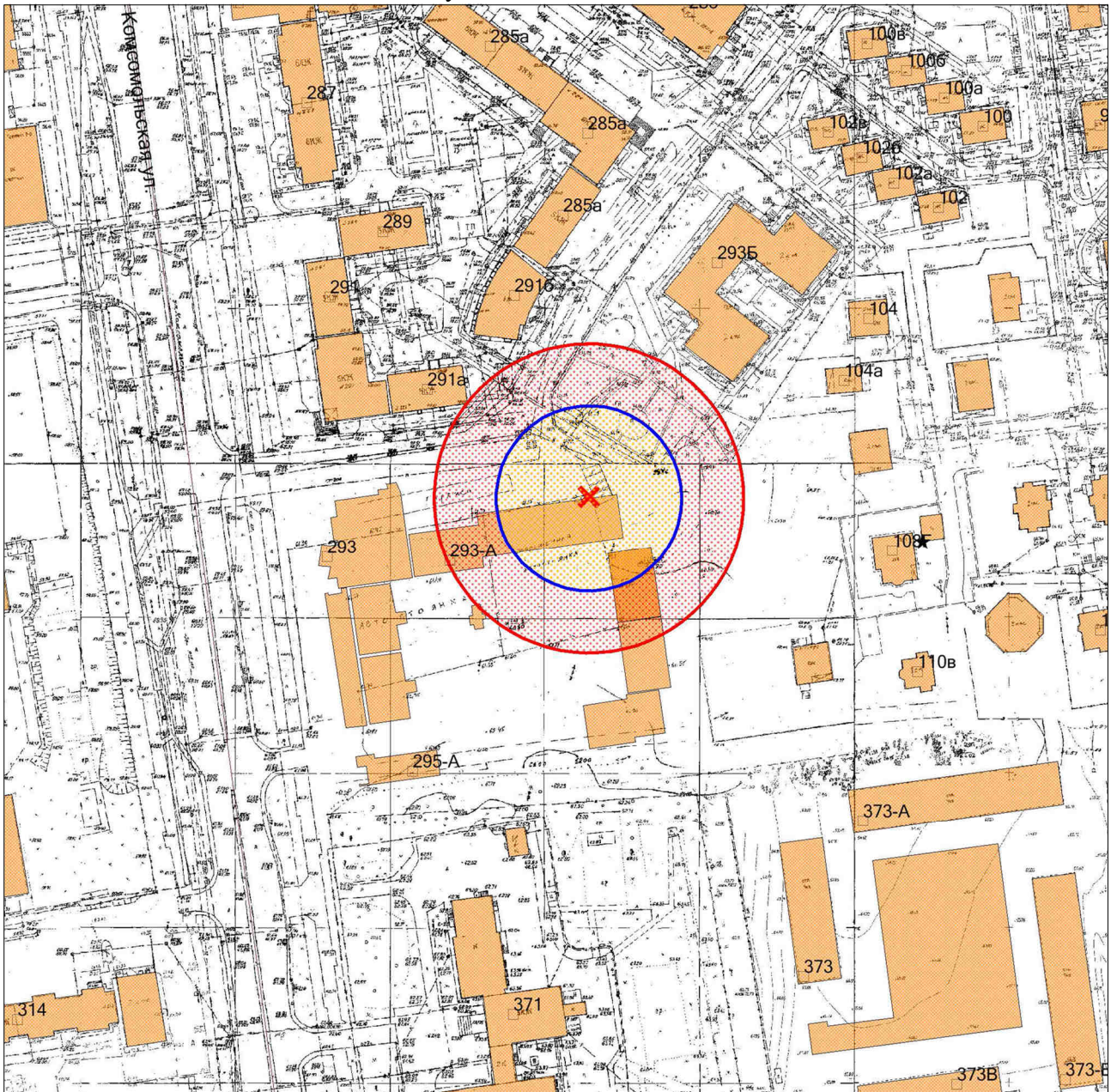
343. Графическое отображение схемы границ прилегающей территории
ООО «Девилайс»,
г. Южно-Сахалинск, пр. Мира, д. 88, пом. 3,4







Условные обозначения	
	- граница земельного участка
	- 30 метров до входа в стационарный объект общественного питания
	- 50 метров до входа в стационарный объект торговли
	- вход для посетителей в здание или обособленную территорию (при наличии)

Масштаб 1:2000
в 1 сантиметре 20 метров

344. Графическое отображение схемы границ прилегающей территории
ООО «ДОКТОР ПЛЮС»,
г. Южно-Сахалинск, ул. Комсомольская, д. 293а, пом. 3, 6-10

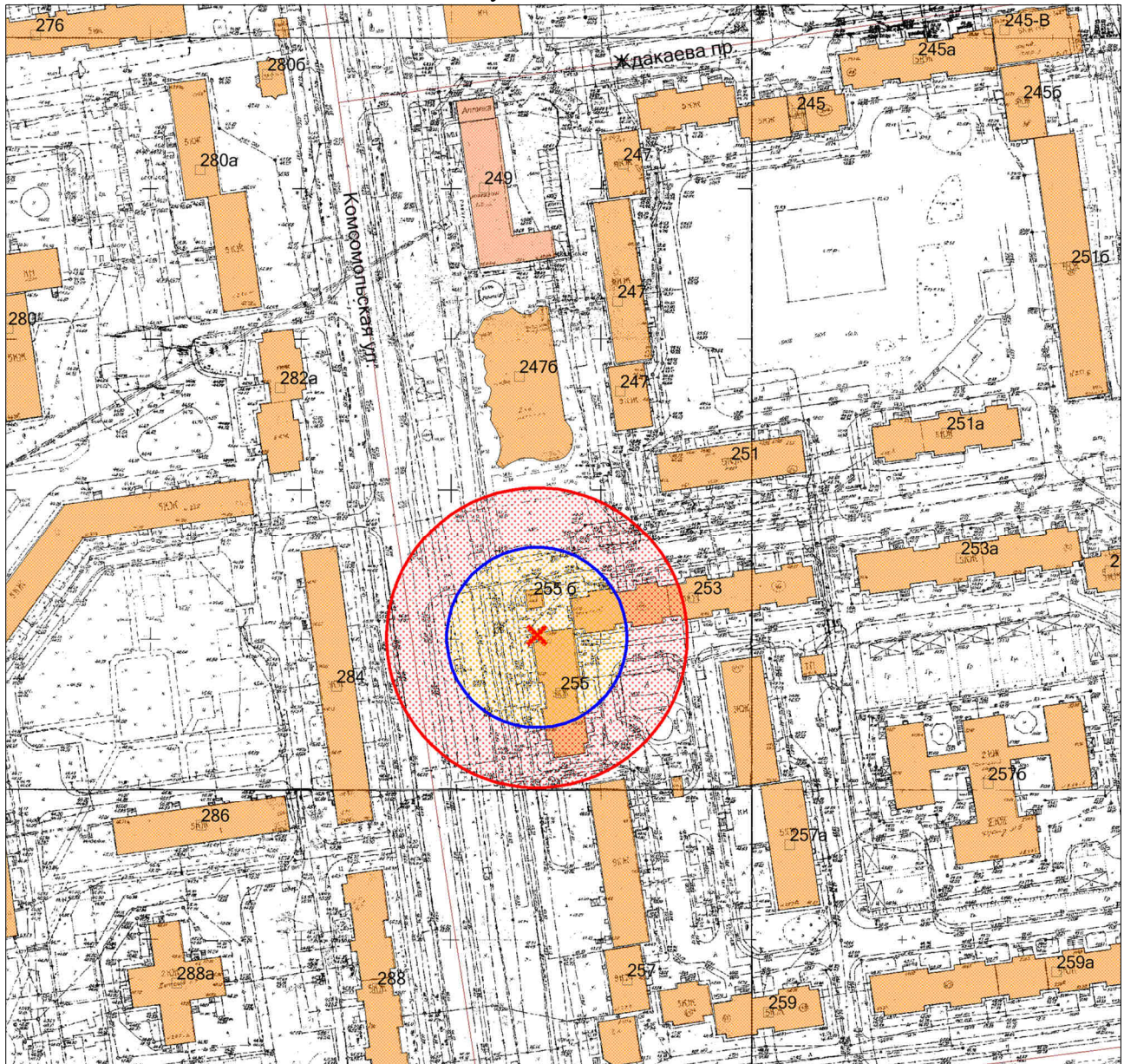






Условные обозначения

-  - граница земельного участка
-  - 30 метров до входа в стационарный объект общественного питания
-  - 50 метров до входа в стационарный объект торговли
-  - вход для посетителей в здание или обособленную территорию (при наличии)

Масштаб 1:2000
в 1 сантиметре 20 метров

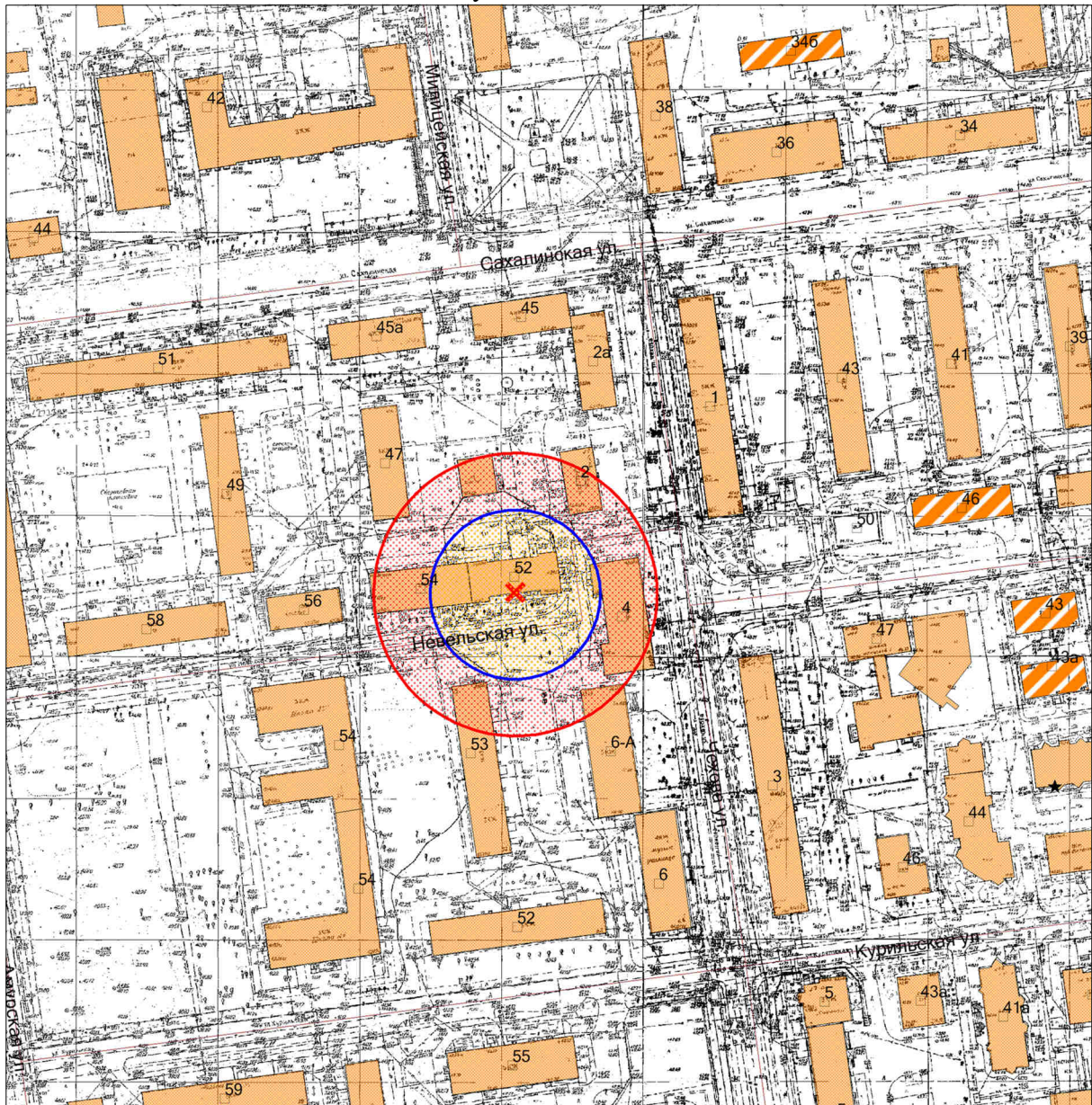
345. Графическое отображение схемы границ прилегающей территории
ООО «Мангустин»,
г. Южно-Сахалинск, ул. Комсомольская, д. 255, пом. 1







Условные обозначения	
	- граница земельного участка
	- 30 метров до входа в стационарный объект общественного питания
	- 50 метров до входа в стационарный объект торговли
	- вход для посетителей в здание или обособленную территорию (при наличии)

Масштаб 1:2000
в 1 сантиметре 20 метров

346. Графическое отображение схемы границ прилегающей территории
ООО «МЕДИЦИНСКИЙ ЦЕНТР «ОЛИМПИА»,
г. Южно-Сахалинск, ул. Невельского, д. 52/1, пом. 5-10

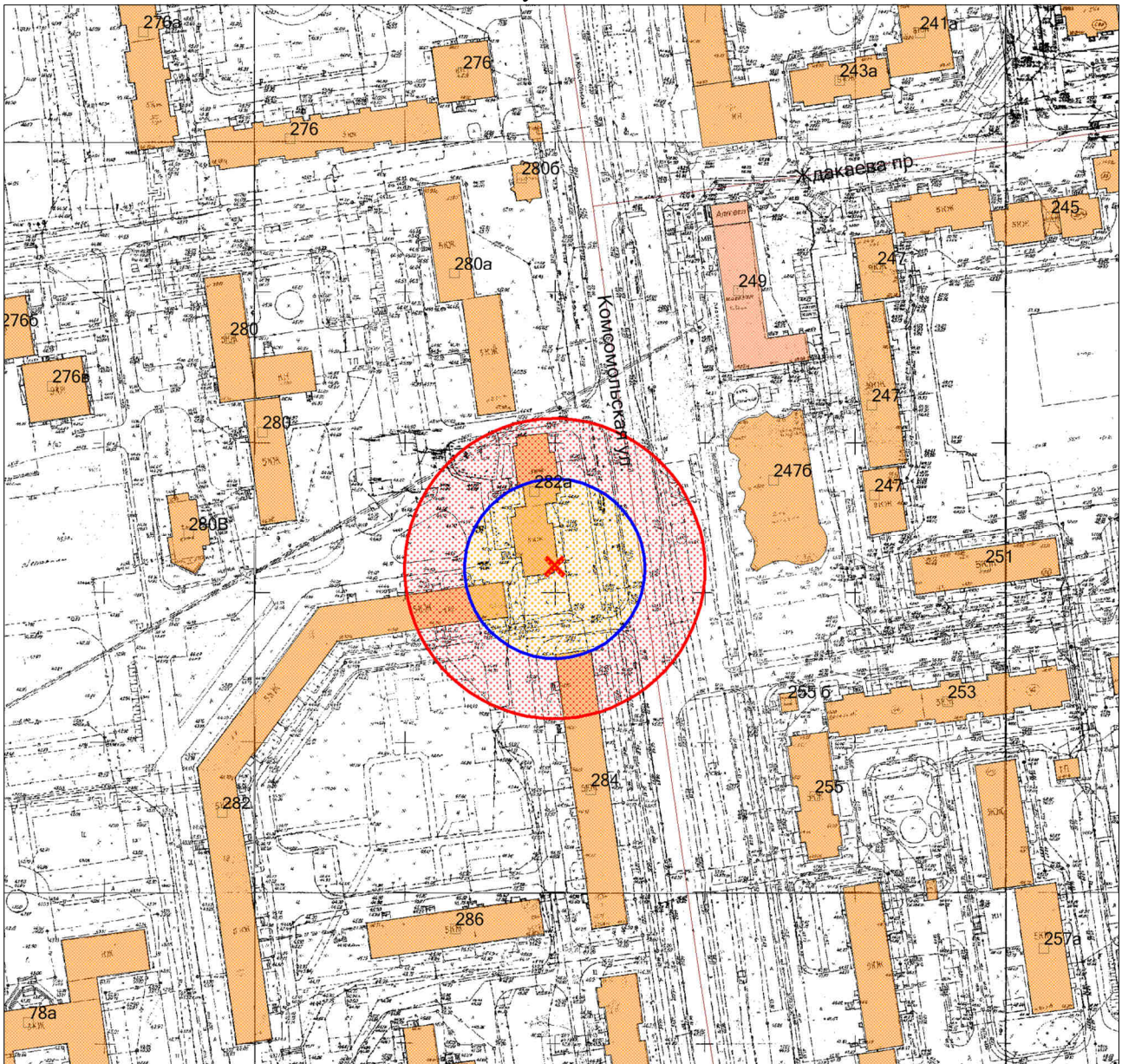






Условные обозначения

-  - граница земельного участка
-  - 30 метров до входа в стационарный объект общественного питания
-  - 50 метров до входа в стационарный объект торговли
-  - вход для посетителей в здание или обособленную территорию (при наличии)

Масштаб 1:2000
в 1 сантиметре 20 метров

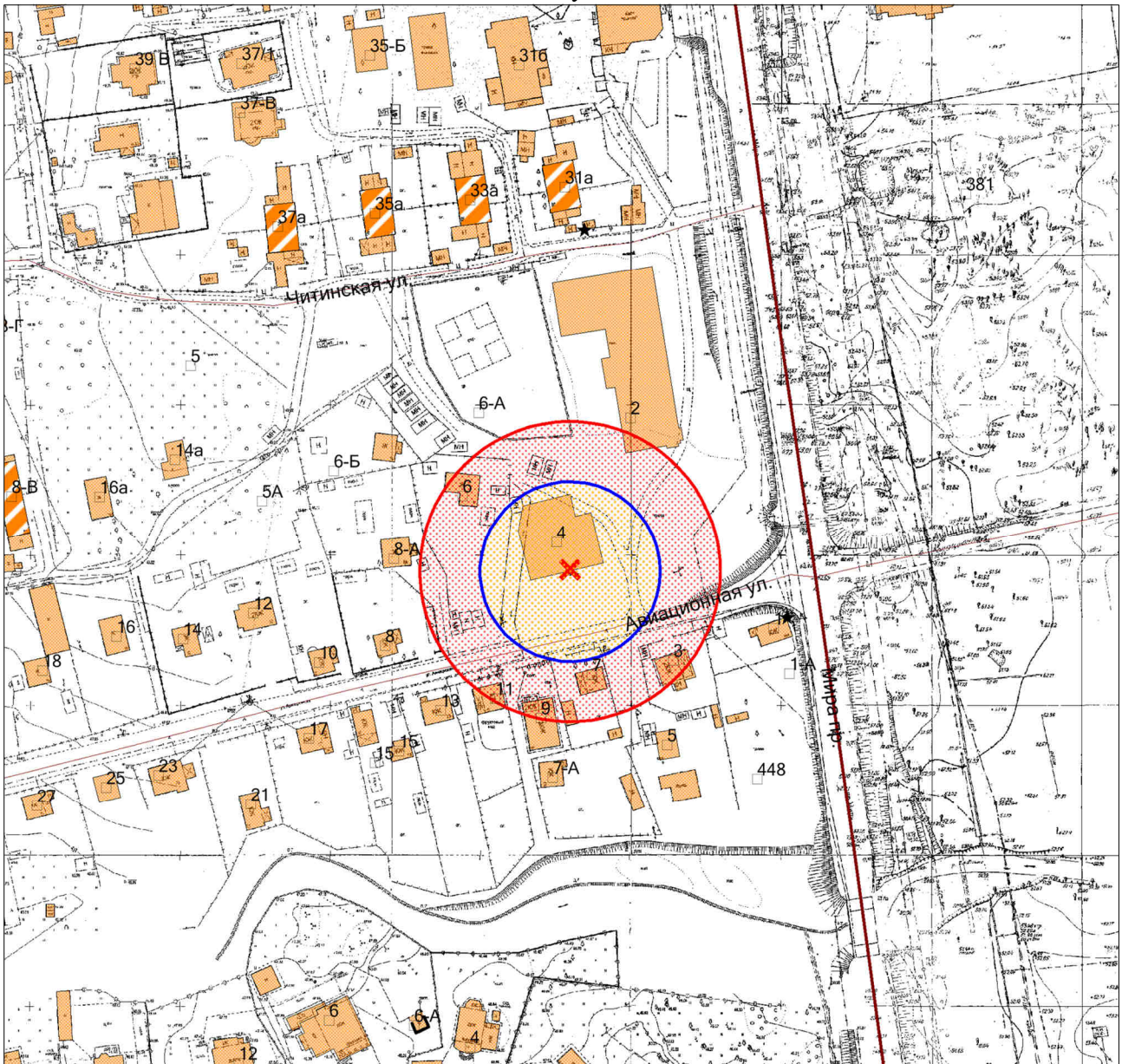
347. Графическое отображение схемы границ прилегающей территории
ООО «Медицина-С»,
г. Южно-Сахалинск, ул. Комсомольская, д. 282а,







Условные обозначения	
	- граница земельного участка
	- 30 метров до входа в стационарный объект общественного питания
	- 50 метров до входа в стационарный объект торговли
	- вход для посетителей в здание или обособленную территорию (при наличии)

Масштаб 1:2000
в 1 сантиметре 20 метров

348. Графическое отображение схемы границ прилегающей территории
ООО «Медицина-С»,
г. Южно-Сахалинск, ул. Авиационная, 4







Условные обозначения	
	- граница земельного участка
	- 30 метров до входа в стационарный объект общественного питания
	- 50 метров до входа в стационарный объект торговли
	- вход для посетителей в здание или обособленную территорию (при наличии)

Масштаб 1:2000
в 1 сантиметре 20 метров

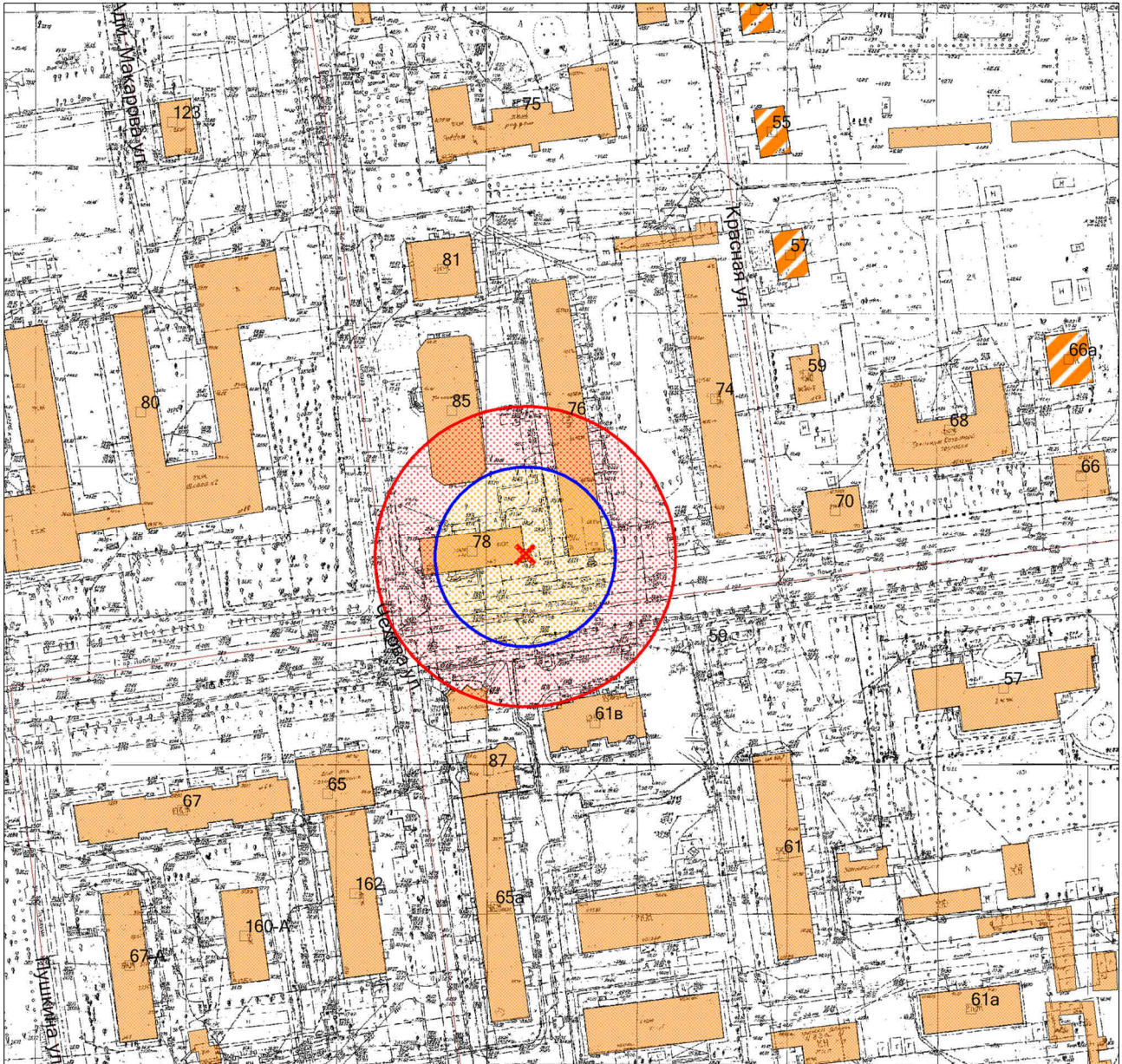
349. Графическое отображение схемы границ прилегающей территории
ООО «Ортодонт-Центр Бэби Смайл»,
г. Южно-Сахалинск, ул. Ленина, д. 285а







Условные обозначения	
	- граница земельного участка
	- 30 метров до входа в стационарный объект общественного питания
	- 50 метров до входа в стационарный объект торговли
	- вход для посетителей в здание или обособленную территорию (при наличии)

Масштаб 1:2000
в 1 сантиметре 20 метров

350. Графическое отображение схемы границ прилегающей территории
ООО «СахДент»,
г. Южно-Сахалинск, пр. Победы, д. 78

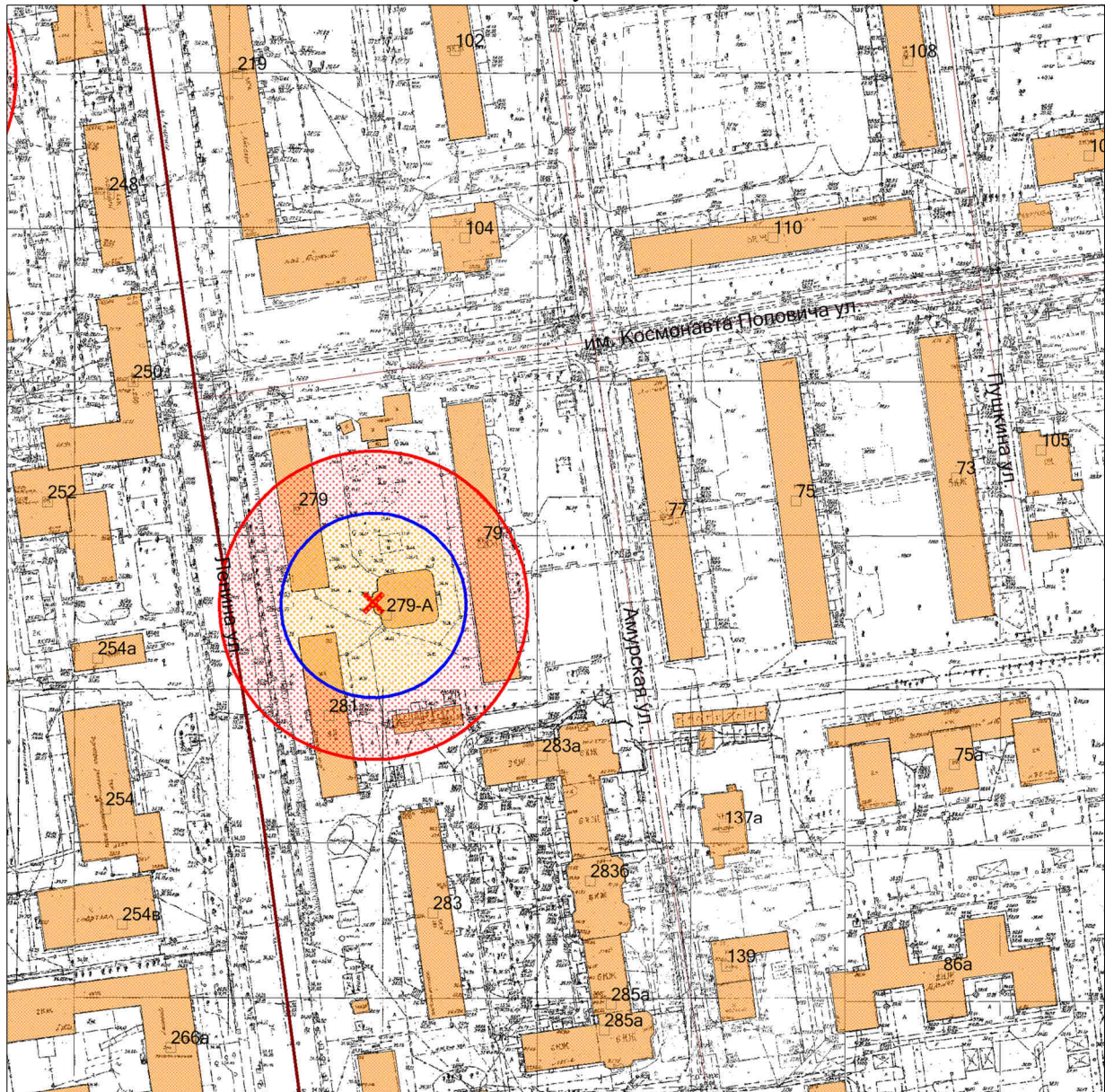






Условные обозначения

-  - граница земельного участка
-  - 30 метров до входа в стационарный объект общественного питания
-  - 50 метров до входа в стационарный объект торговли
-  - вход для посетителей в здание или обособленную территорию (при наличии)

Масштаб 1:2000
в 1 сантиметре 20 метров

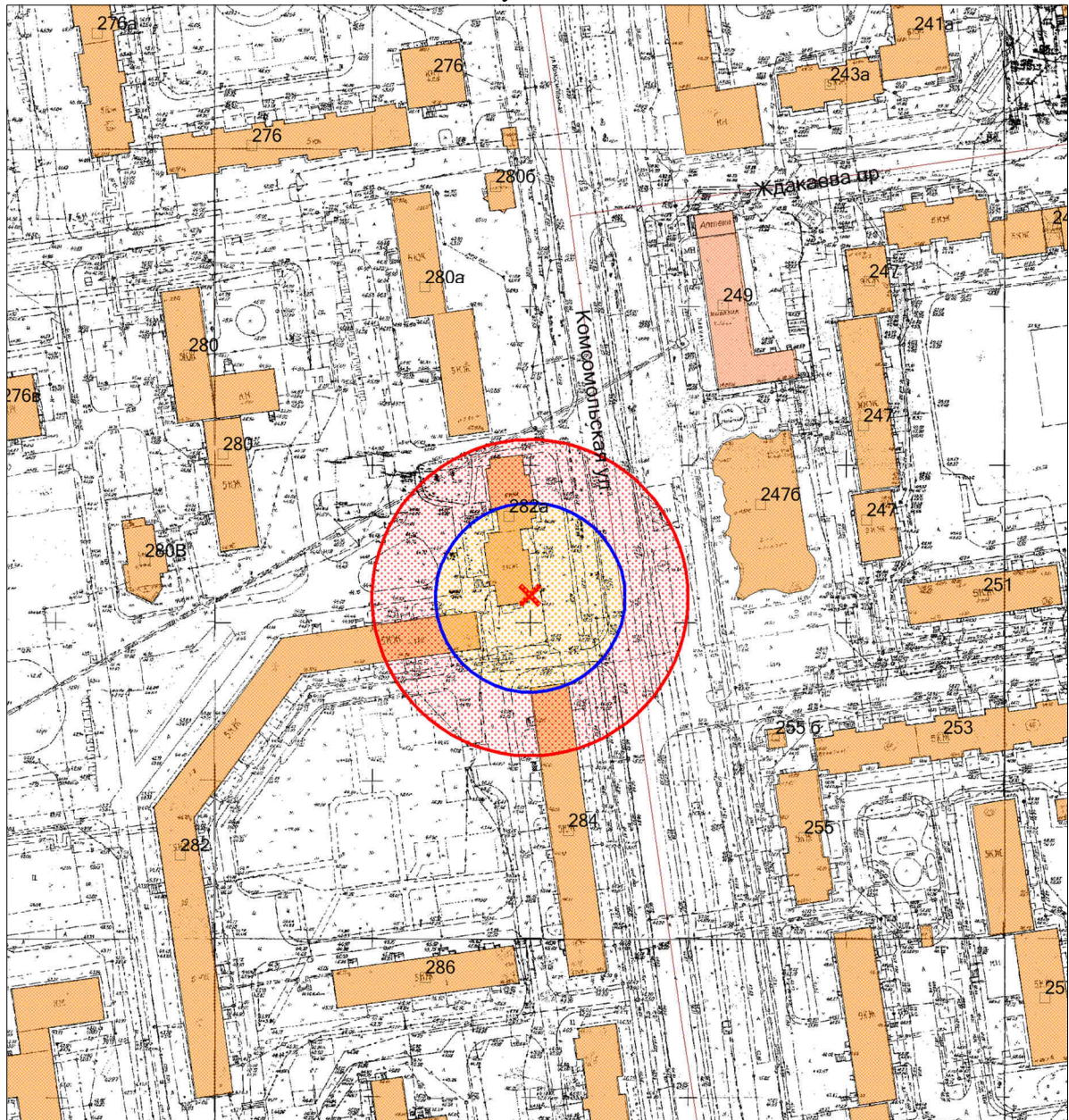
351. Графическое отображение схемы границ прилегающей территории
ООО «Сахалинский центр микрохирургии глаза»,
г. Южно-Сахалинск, ул. Ленина, д. 279а







Условные обозначения	
	- граница земельного участка
	- 30 метров до входа в стационарный объект общественного питания
	- 50 метров до входа в стационарный объект торговли
	- вход для посетителей в здание или обособленную территорию (при наличии)

Масштаб 1:2000
в 1 сантиметре 20 метров

352. Графическое отображение схемы границ прилегающей территории
ООО «СЕМЕЙНАЯ КЛИНИКА № 1»,
г. Южно-Сахалинск, ул. Комсомольская, д. 282а

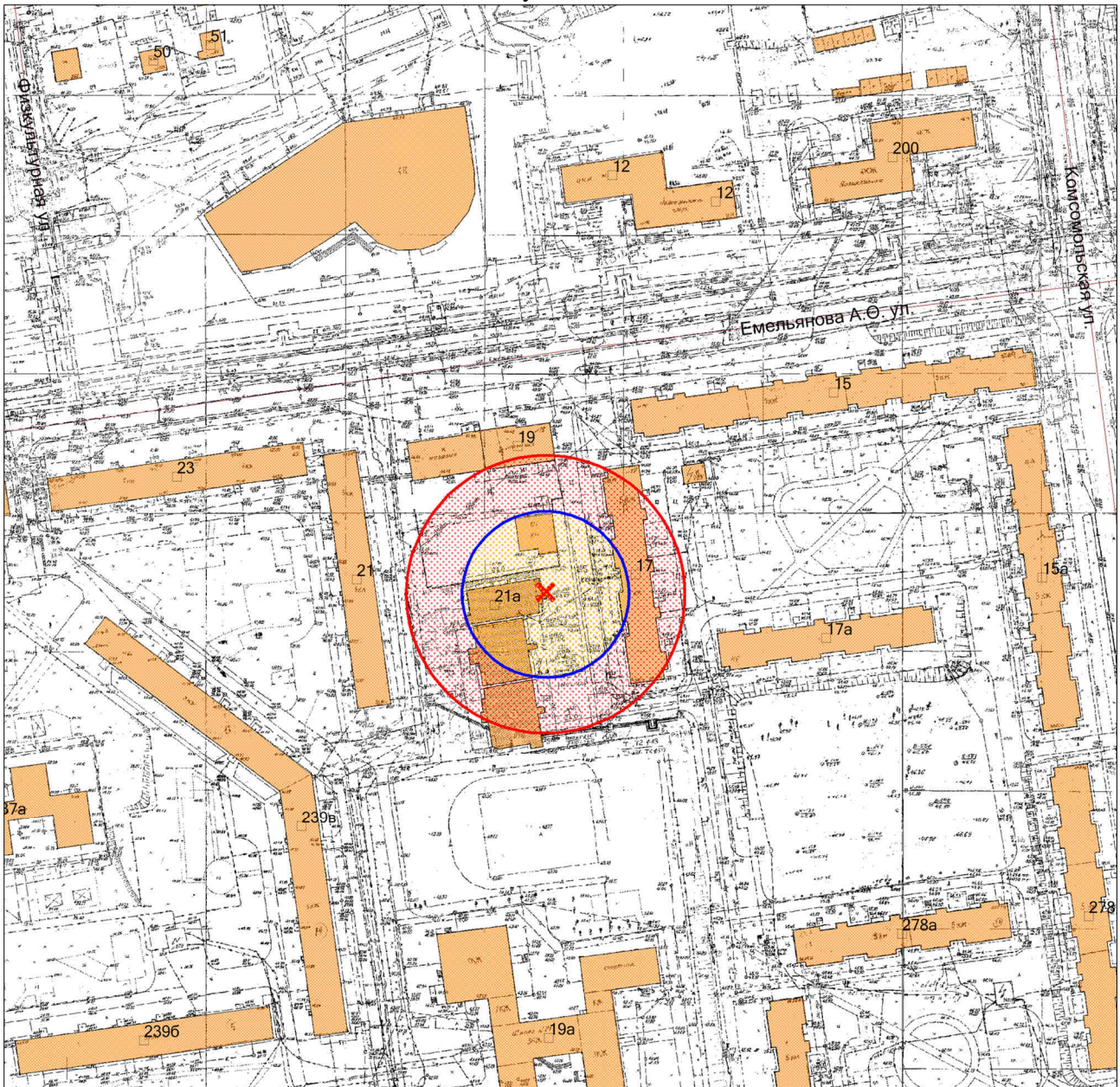


Условные обозначения





-  - граница земельного участка
-  - 30 метров до входа в стационарный объект общественного питания
-  - 50 метров до входа в стационарный объект торговли
-  - вход для посетителей в здание или обособленную территорию (при наличии)

Масштаб 1:2000
в 1 сантиметре 20 метров

353. Графическое отображение схемы границ прилегающей территории
ООО «СЕМЕЙНАЯ КЛИНИКА № 1»,
г. Южно-Сахалинск, ул. Емельянова А.О., д. 21а

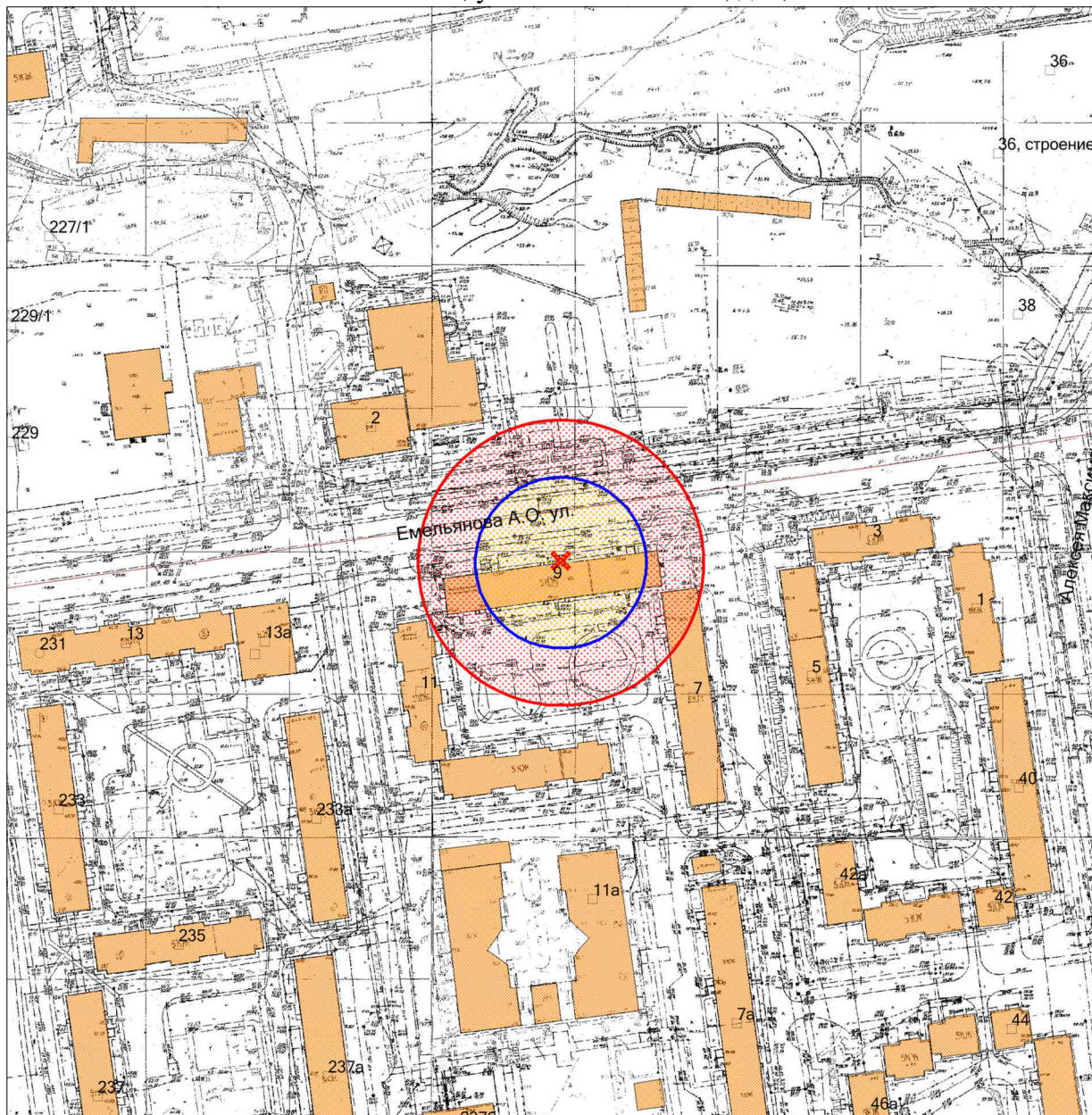






Условные обозначения

-  - граница земельного участка
-  - 30 метров до входа в стационарный объект общественного питания
-  - 50 метров до входа в стационарный объект торговли
-  - вход для посетителей в здание или обособленную территорию (при наличии)

Масштаб 1:2000
в 1 сантиметре 20 метров

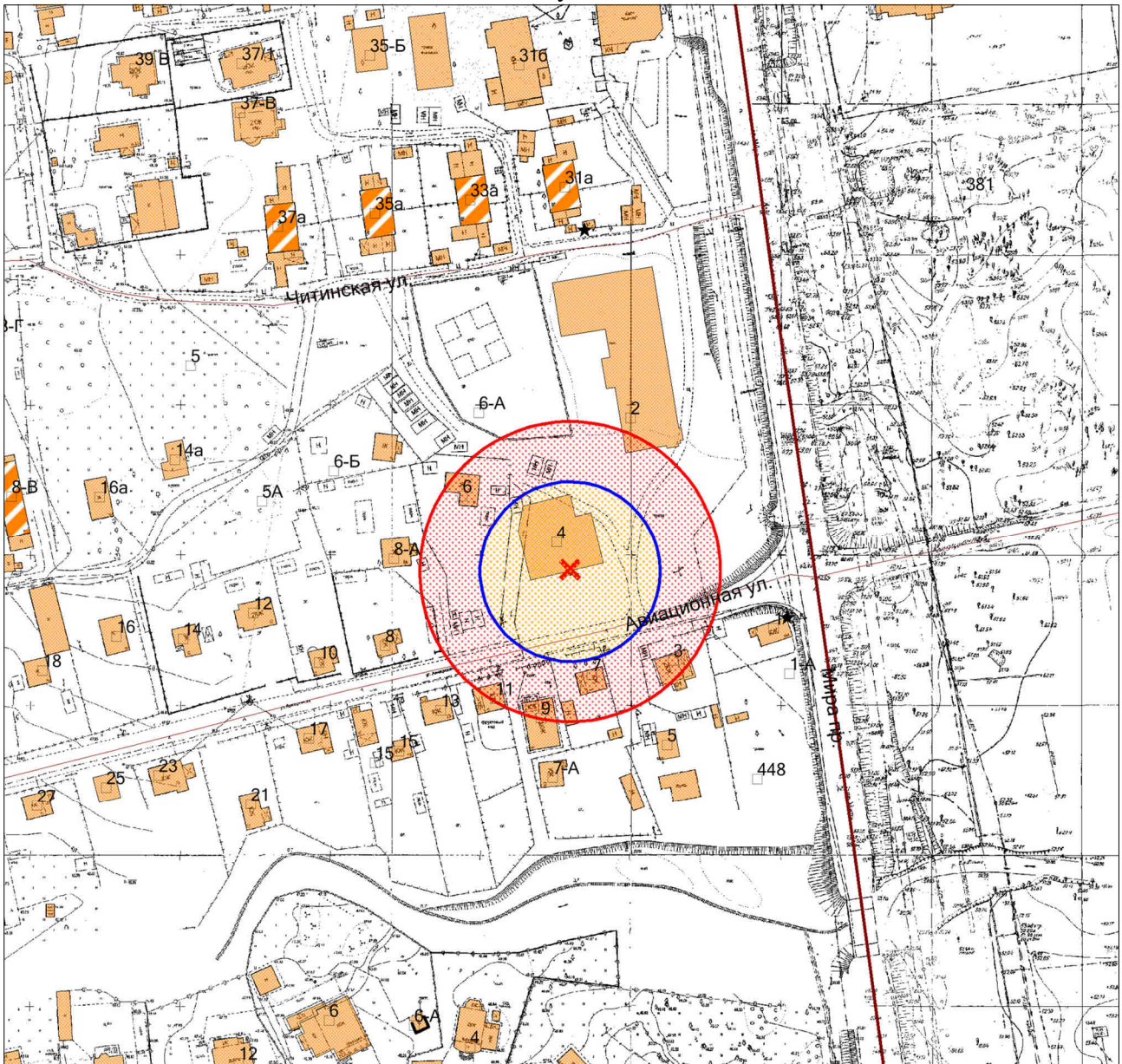
354. Графическое отображение схемы границ прилегающей территории
ООО «СЕМЕЙНАЯ КЛИНИКА № 1»,
г. Южно-Сахалинск, ул. Емельянова А.О., д. 9, пом. 22







Условные обозначения	
	- граница земельного участка
	- 30 метров до входа в стационарный объект общественного питания
	- 50 метров до входа в стационарный объект торговли
	- вход для посетителей в здание или обособленную территорию (при наличии)

Масштаб 1:2000
в 1 сантиметре 20 метров

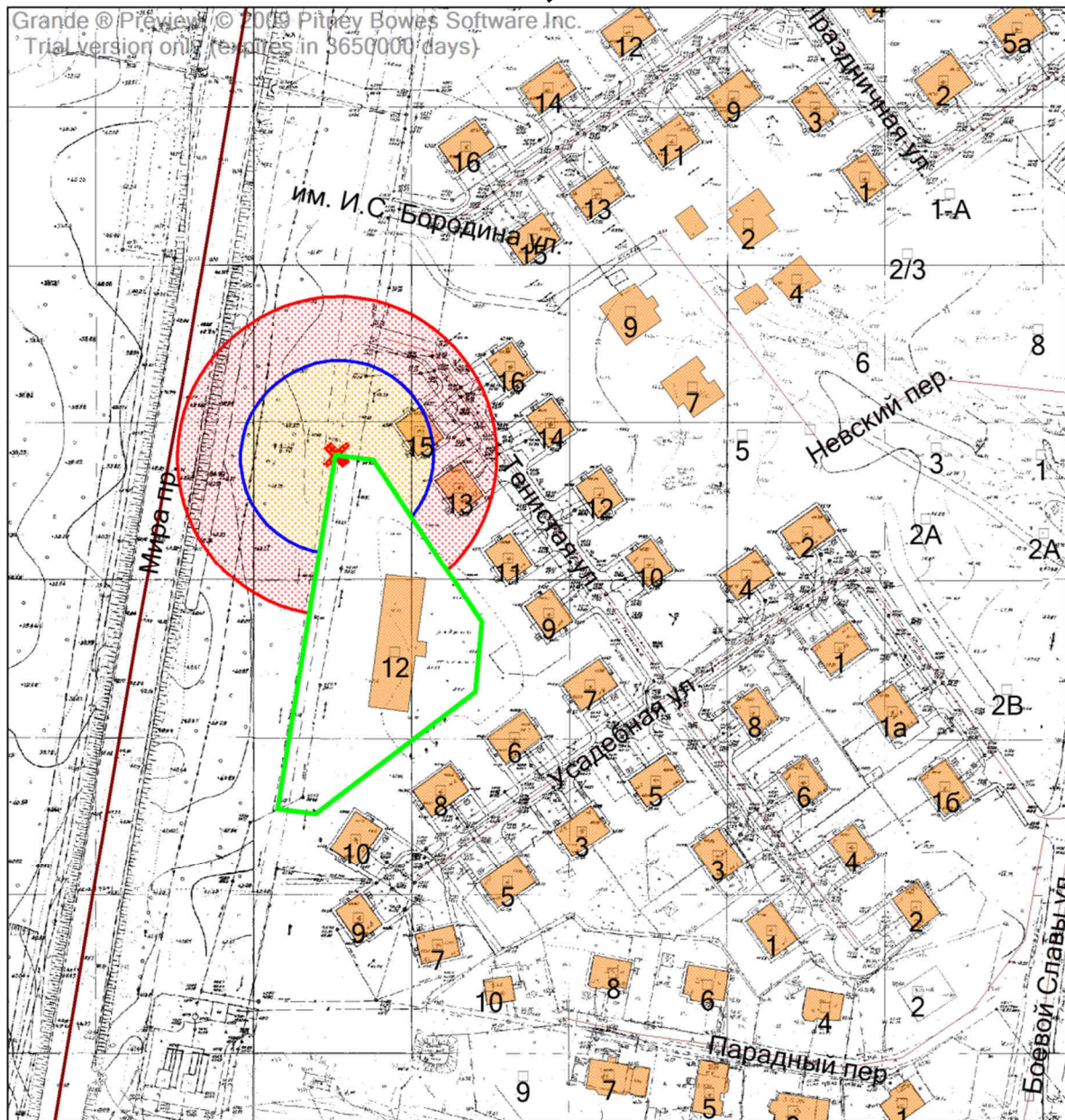
355. Графическое отображение схемы границ прилегающей территории
ООО «СЕМЕЙНАЯ КЛИНИКА № 1»,
г. Южно-Сахалинск, ул. Авиационная, д. 4







Условные обозначения	
	- граница земельного участка
	- 30 метров до входа в стационарный объект общественного питания
	- 50 метров до входа в стационарный объект торговли
	- вход для посетителей в здание или обособленную территорию (при наличии)

Масштаб 1:2000
в 1 сантиметре 20 метров

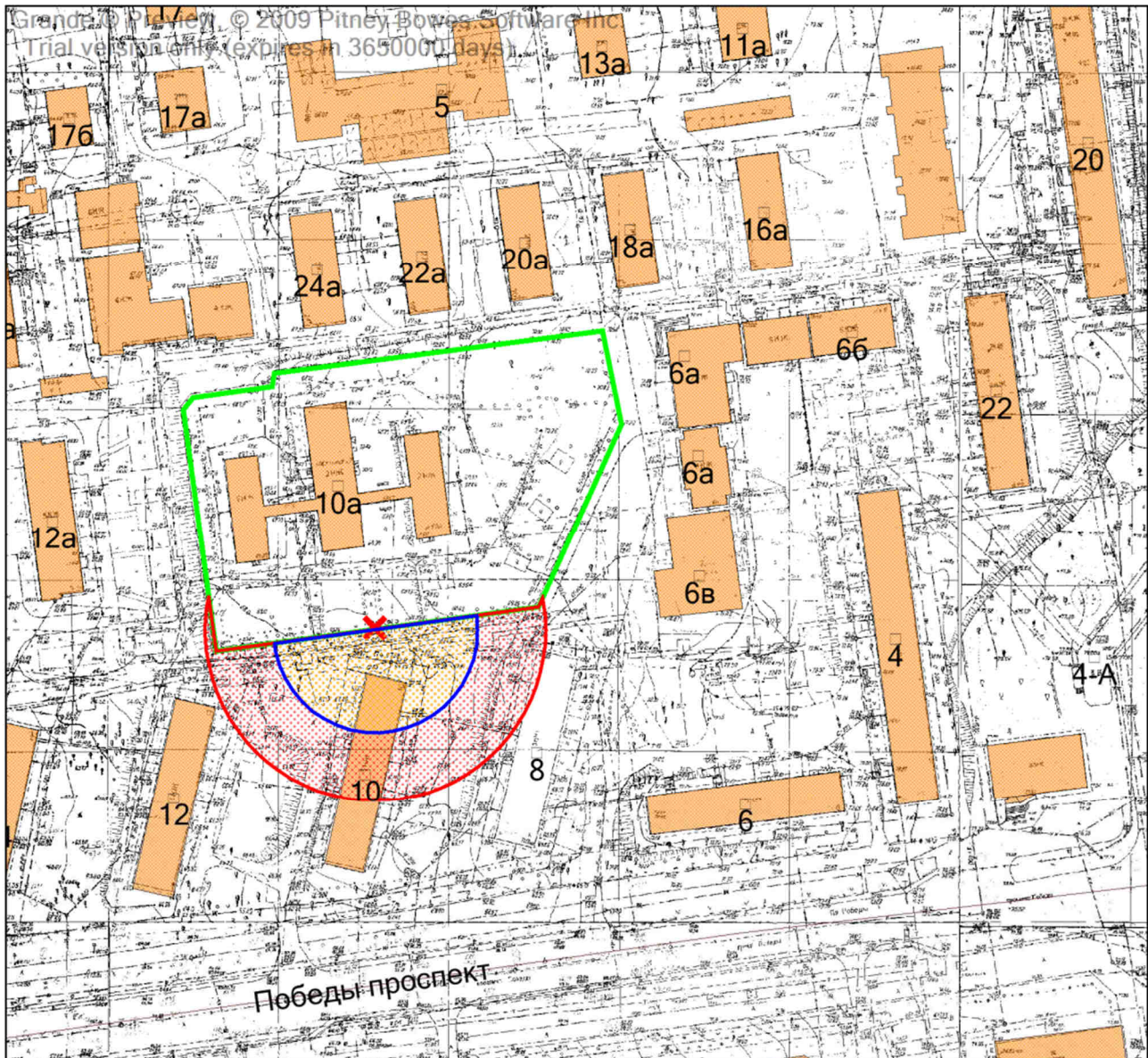
356. Графическое отображение схемы границ прилегающей территории
Муниципальное бюджетное дошкольное образовательное учреждение детский сад
компенсирующего вида № 32 «Буратино» г. Южно-Сахалинска,
г. Южно-Сахалинск, ул. Усадебная, д. 12







Условные обозначения	
	- граница земельного участка
	- 30 метров до входа в стационарный объект общественного питания
	- 50 метров до входа в стационарный объект торговли
	- вход для посетителей в здание или обособленную территорию (при наличии)

Масштаб 1:2000
в 1 сантиметре 20 метров

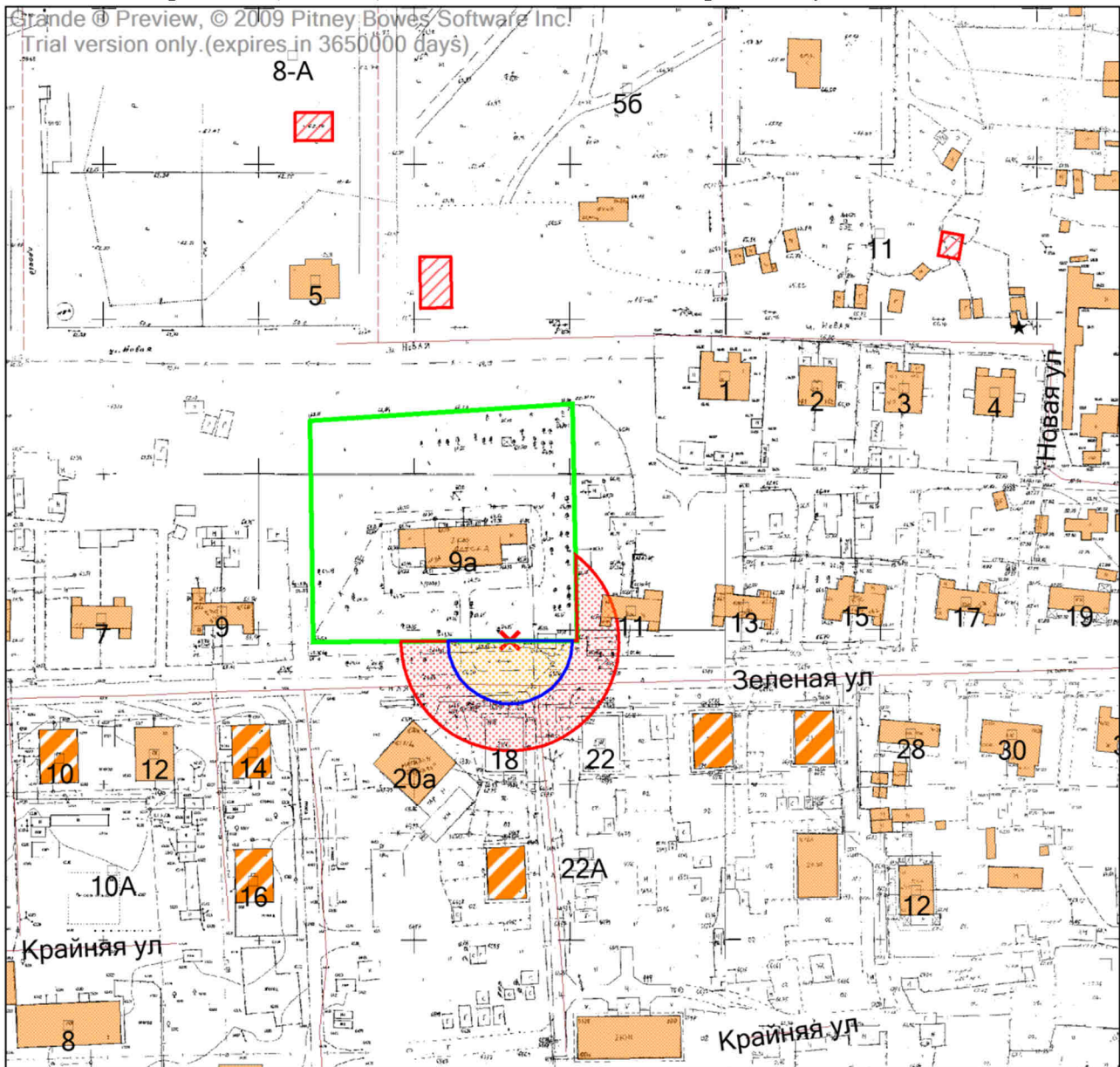
357. Графическое отображение схемы границ прилегающей территории
Муниципальное бюджетное дошкольное образовательное учреждение детский сад
общеразвивающего вида № 24 «Солнышко» г. Южно-Сахалинска (МБДОУ),
г. Южно-Сахалинск, пр. Победы, 10а







Условные обозначения	
	- граница земельного участка
	- 30 метров до входа в стационарный объект общественного питания
	- 50 метров до входа в стационарный объект торговли
	- вход для посетителей в здание или обособленную территорию (при наличии)

Масштаб 1:2000
в 1 сантиметре 20 метров

358. Графическое отображение схемы границ прилегающей территории
Муниципальное бюджетное дошкольное образовательное учреждение № 34 «Искорка»
с. Березняки (МБДОУ), г. Южно-Сахалинск, с. Березняки, ул. Зеленая, д. 9а

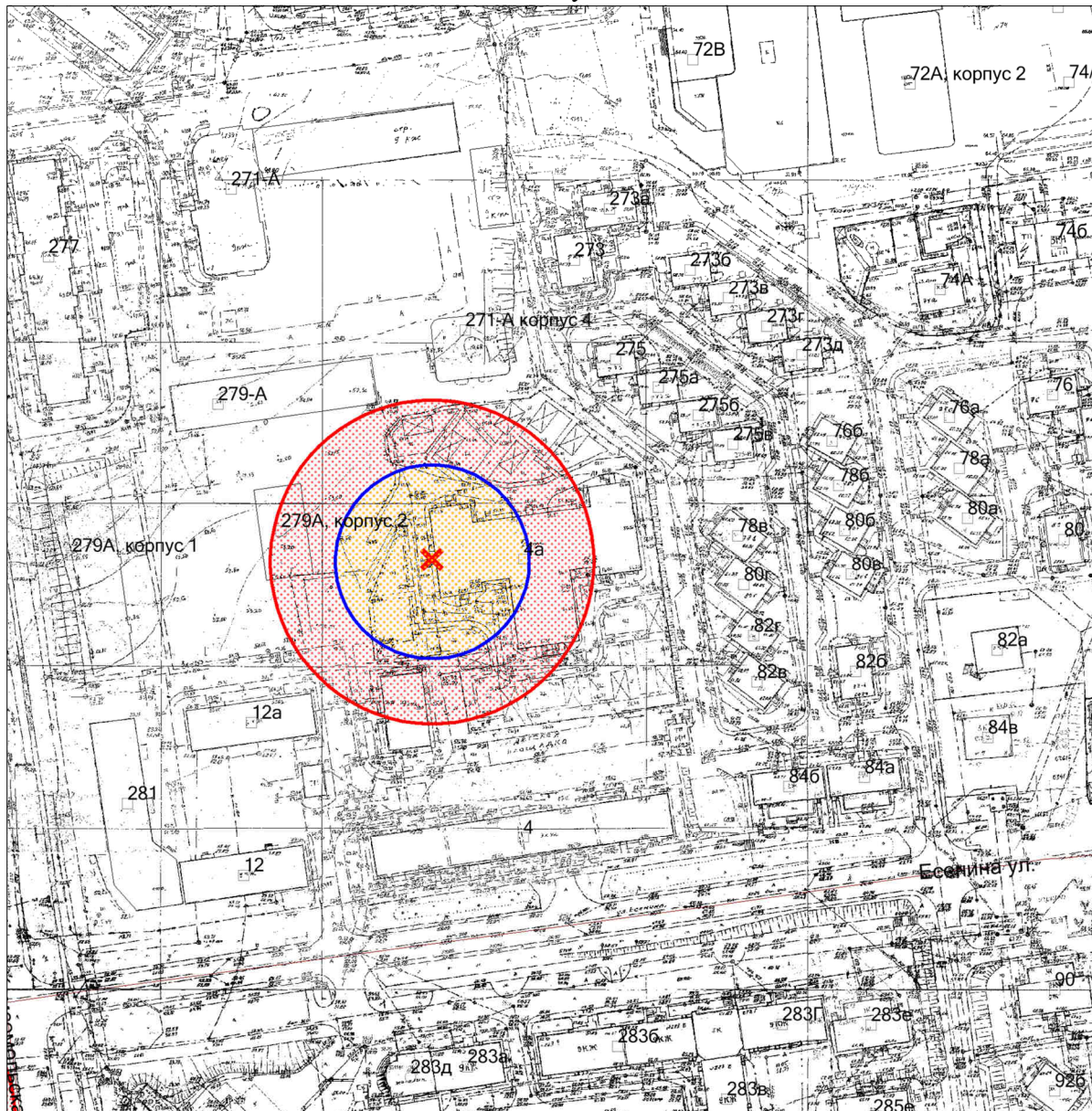


Условные обозначения

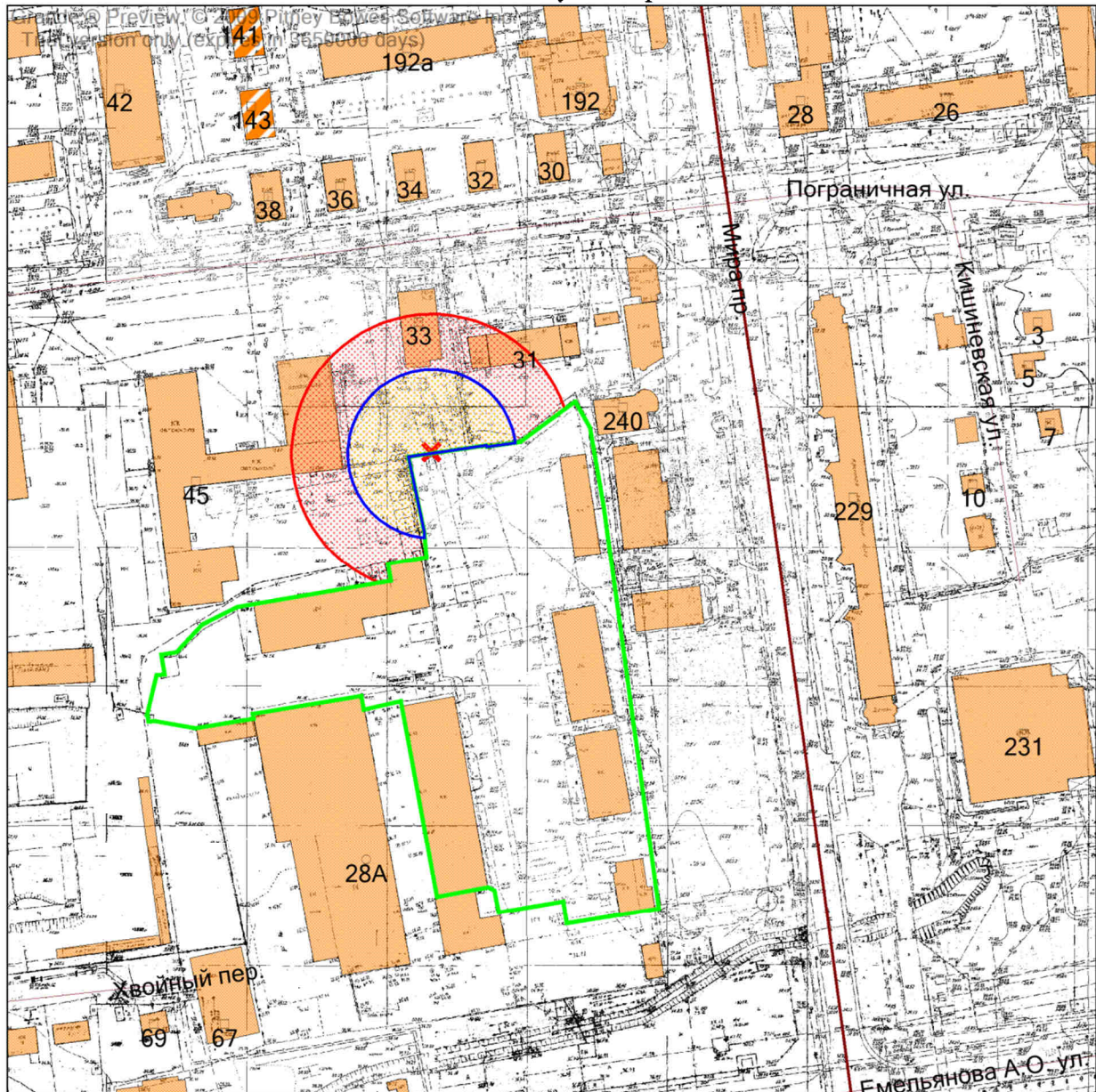
-  - граница земельного участка
-  - 20 метров до входа в стационарный объект общественного питания
-  - 35 метров до входа в стационарный объект торговли
-  - вход для посетителей в здание или обособленную территорию (при наличии)

Масштаб 1:2000
в 1 сантиметре 20 метров

359. Графическое отображение схемы границ прилегающей территории
Муниципальное бюджетное дошкольное образовательное учреждение детский сад
общеразвивающего вида № 39 «Радуга» г. Южно-Сахалинска (МБДОУ),
г. Южно-Сахалинск, ул. Есенина, д. 4а



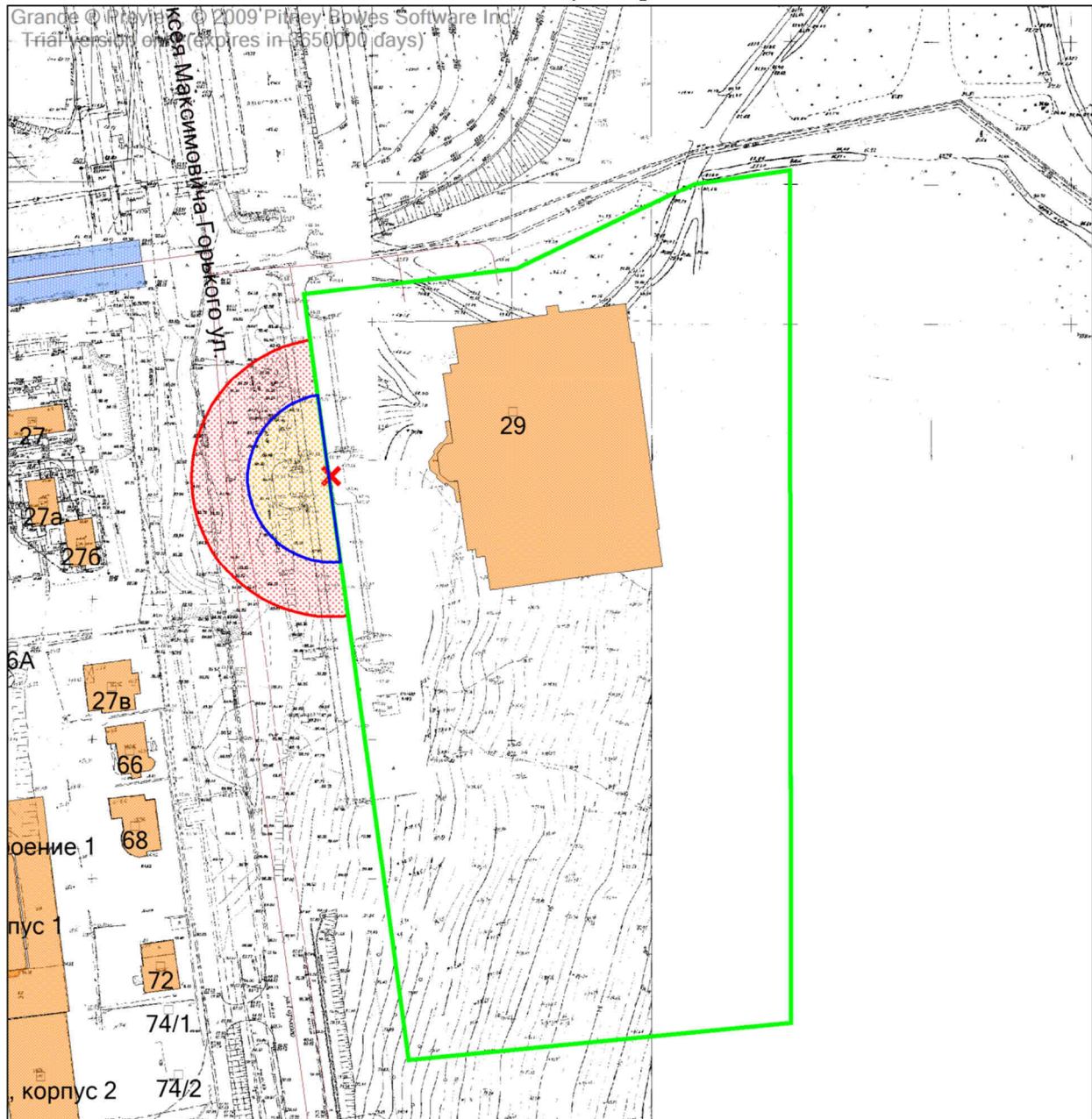
360. Графическое отображение схемы границ прилегающей территории
ФГКУ «Шестой объединенный авиационный отряд
Федеральной службы безопасности Российской Федерации»,
г. Южно-Сахалинск, ул. Пограничная, 43



Условные обозначения	
	- граница земельного участка
	- 30 метров до входа в стационарный объект общественного питания
	- 50 метров до входа в стационарный объект торговли
	- вход для посетителей в здание или обособленную территорию (при наличии)

Масштаб 1:2000
в 1 сантиметре 20 метров

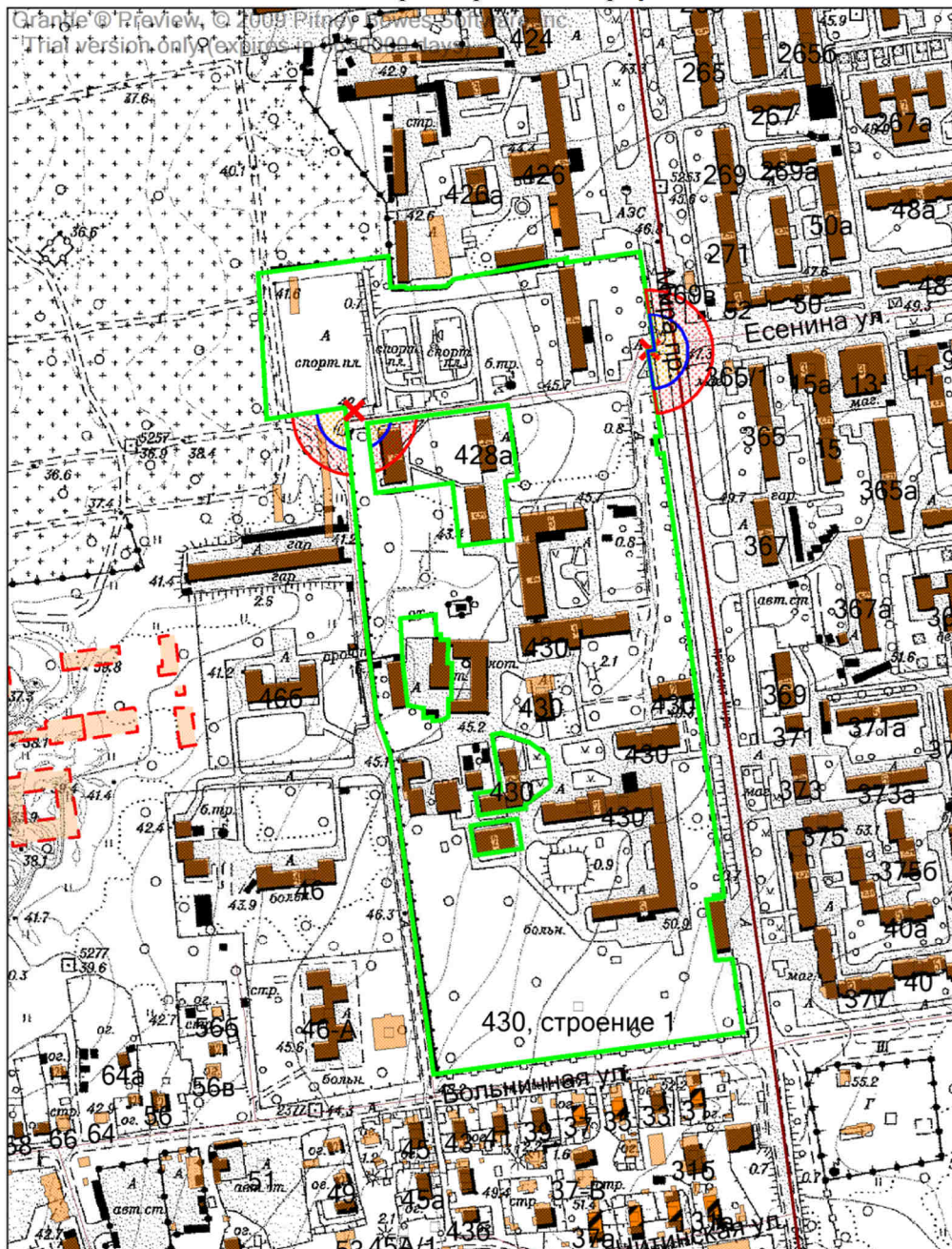
361. Графическое отображение схемы границ прилегающей территории
Областное государственное автономное учреждение «Дворец спорта «Кристалл»,
г. Южно-Сахалинск, ул. Горького, д. 29







Условные обозначения	
	- граница земельного участка
	- 30 метров до входа в стационарный объект общественного питания
	- 50 метров до входа в стационарный объект торговли
	- вход для посетителей в здание или обособленную территорию (при наличии)

Масштаб 1:2000
в 1 сантиметре 20 метров

363. Графическое отображение схемы границ прилегающей территории
Индивидуальный предприниматель Пашин В.С.,
г. Южно-Сахалинск, пр. Мира, 430, корпус, № 2а, пом. 18



Условные обозначения





-  - граница земельного участка
-  - 30 метров до входа в стационарный объект общественного питания
-  - 50 метров до входа в стационарный объект торговли
-  - вход для посетителей в здание или обособленную территорию (при наличии)

Масштаб 1:2000
в 1 сантиметре 20 метров

15. Графическое отображение схемы границ прилегающей территории
Универсальная площадка,
с. Синегорск, ул. Горная, д.1а

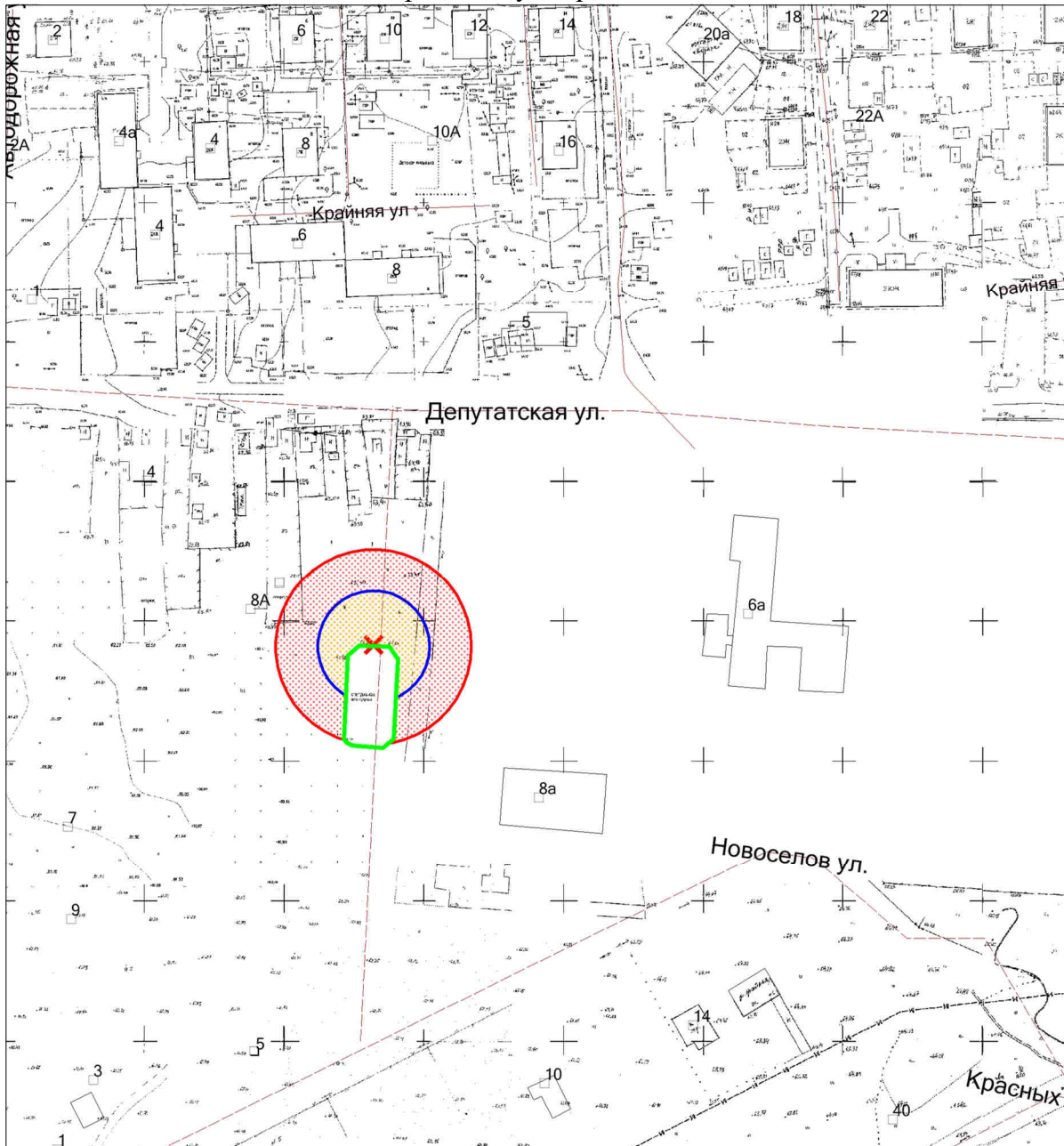


Условные обозначения





-  - граница земельного участка
-  - 20 метров до входа в стационарный объект общественного питания
-  - 35 метров до входа в стационарный объект торговли
-  - вход для посетителей в здание или обособленную территорию (при наличии)

Масштаб 1:2000
в 1 сантиметре 20 метров

24. Графическое отображение схемы границ прилегающей территории
Универсальная площадка,
с. Березняки, ул. Крайняя, д. 8а

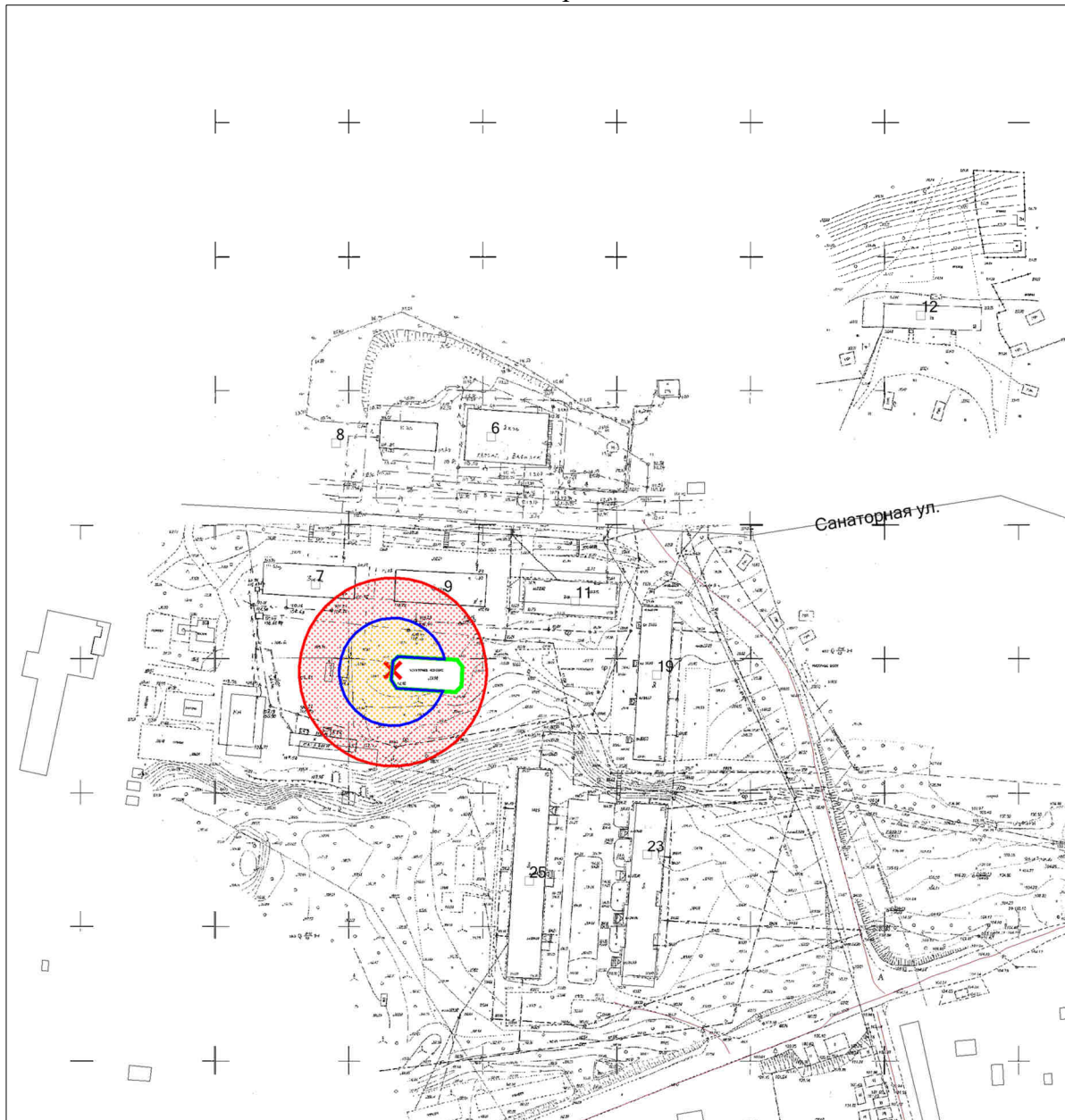


Условные обозначения





-  - граница земельного участка
-  - 20 метров до входа в стационарный объект общественного питания
-  - 35 метров до входа в стационарный объект торговли
-  - вход для посетителей в здание или обособленную территорию (при наличии)

Масштаб 1:2000
в 1 сантиметре 20 метров

26. Графическое отображение схемы границ прилегающей территории
Универсальная площадка,
с. Санаторное

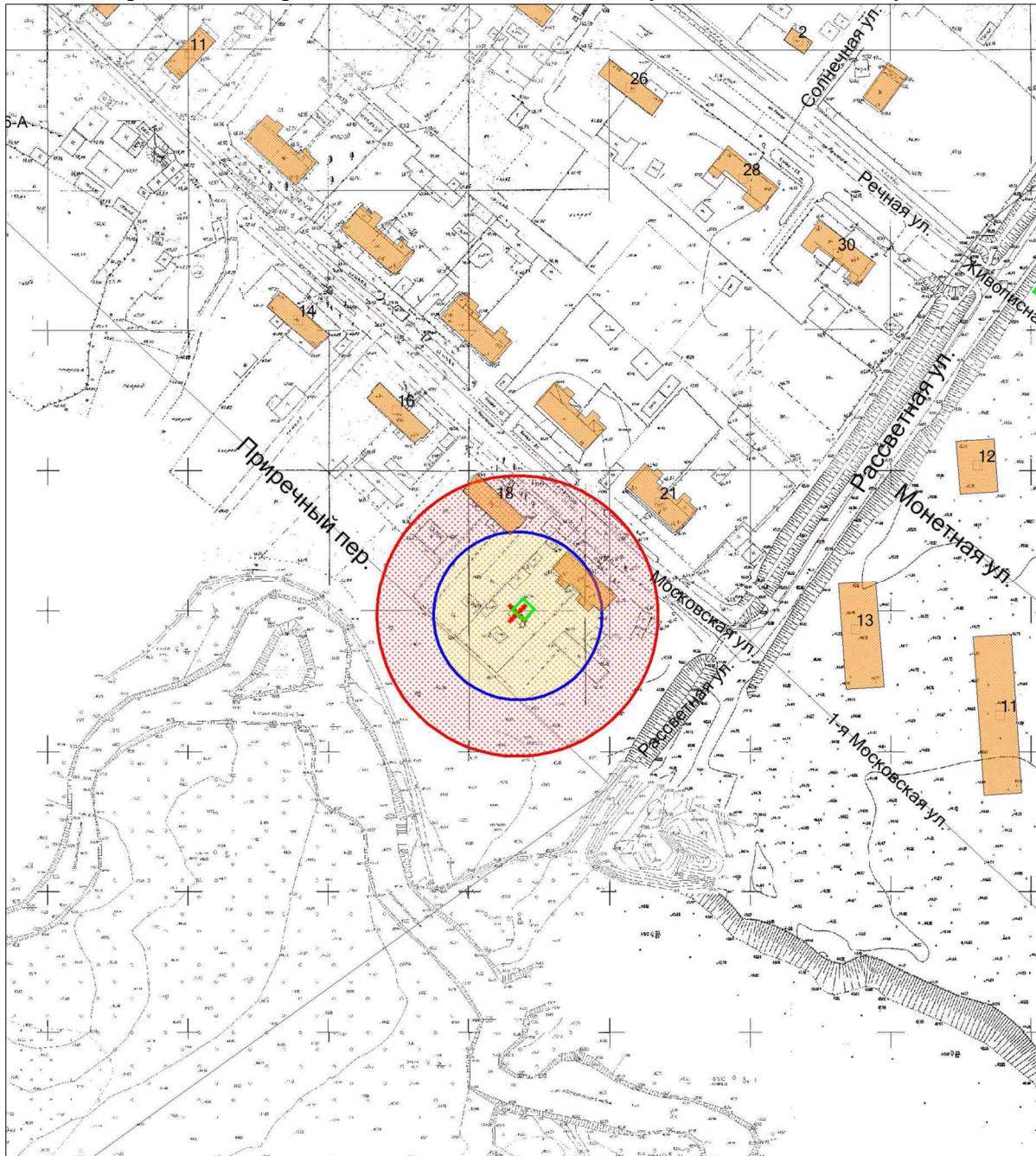


Условные обозначения





-  - граница земельного участка
-  - 20 метров до входа в стационарный объект общественного питания
-  - 35 метров до входа в стационарный объект торговли
-  - вход для посетителей в здание или обособленную территорию (при наличии)

Масштаб 1:2000
в 1 сантиметре 20 метров

63. Графическое отображение схемы границ прилегающей территории
Комбинированная спортивная площадка, с. Дальнее, ул.1-я Московская и ул. Рассветная

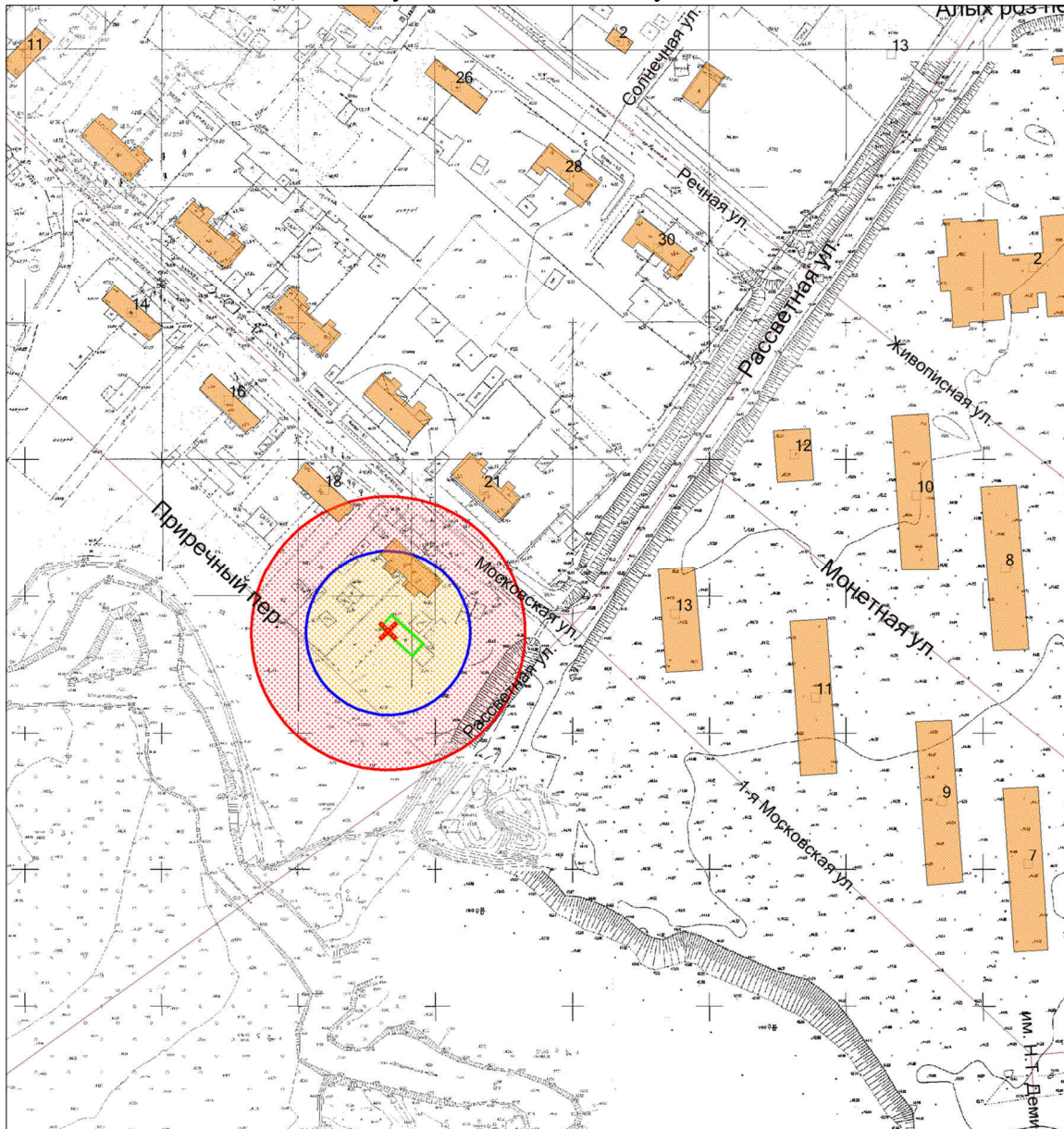


Условные обозначения





-  - граница земельного участка
-  - 20 метров до входа в стационарный объект общественного питания
-  - 35 метров до входа в стационарный объект торговли
-  - вход для посетителей в здание или обособленную территорию (при наличии)

Масштаб 1:2000
в 1 сантиметре 20 метров

64. Графическое отображение схемы границ прилегающей территории
Гимнастическая универсальная спортивная площадка,
с. Дальнее, ул.1-я Московская и ул. Рассветная

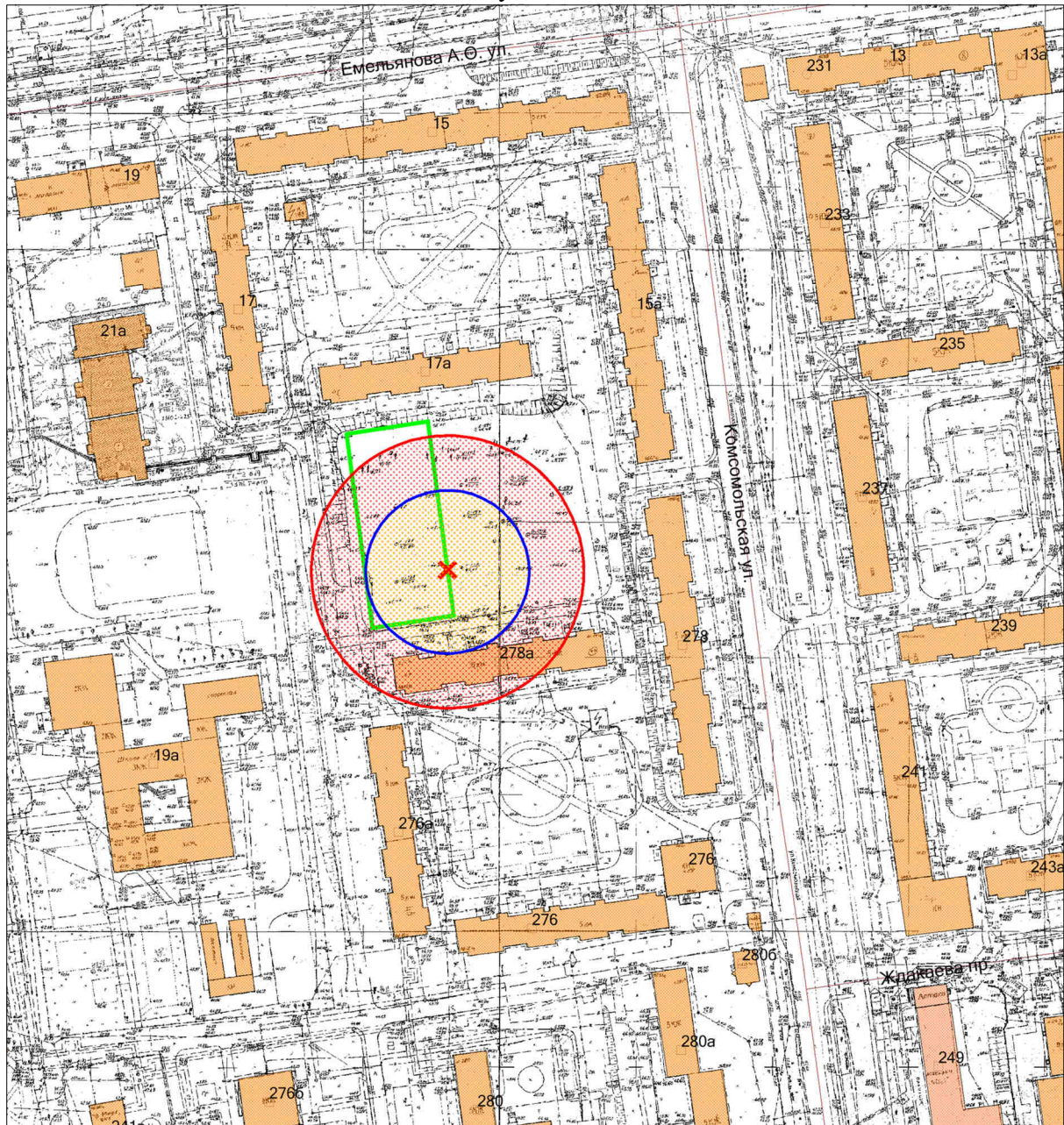


Условные обозначения





-  - граница земельного участка
-  - 30 метров до входа в стационарный объект общественного питания
-  - 50 метров до входа в стационарный объект торговли
-  - вход для посетителей в здание или обособленную территорию (при наличии)

Масштаб 1:2000
в 1 сантиметре 20 метров

65. Графическое отображение схемы границ прилегающей территории
Гимнастическая площадка,
г. Южно-Сахалинск, ул. Комсомольская, д. 278б

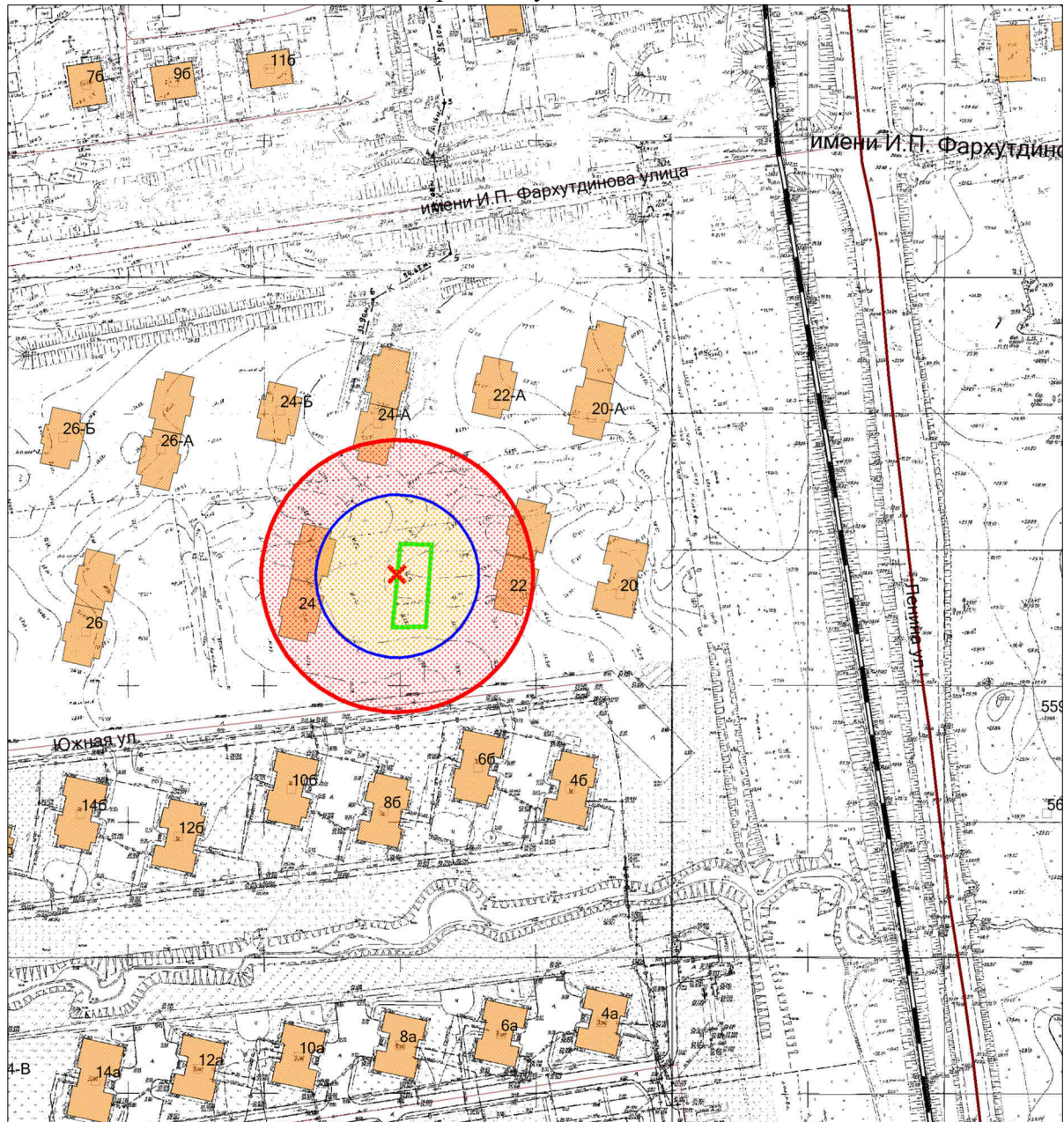


Условные обозначения

-  - граница земельного участка
-  - 30 метров до входа в стационарный объект общественного питания
-  - 50 метров до входа в стационарный объект торговли
-  - вход для посетителей в здание или обособленную территорию (при наличии)

Масштаб 1:2000
в 1 сантиметре 20 метров

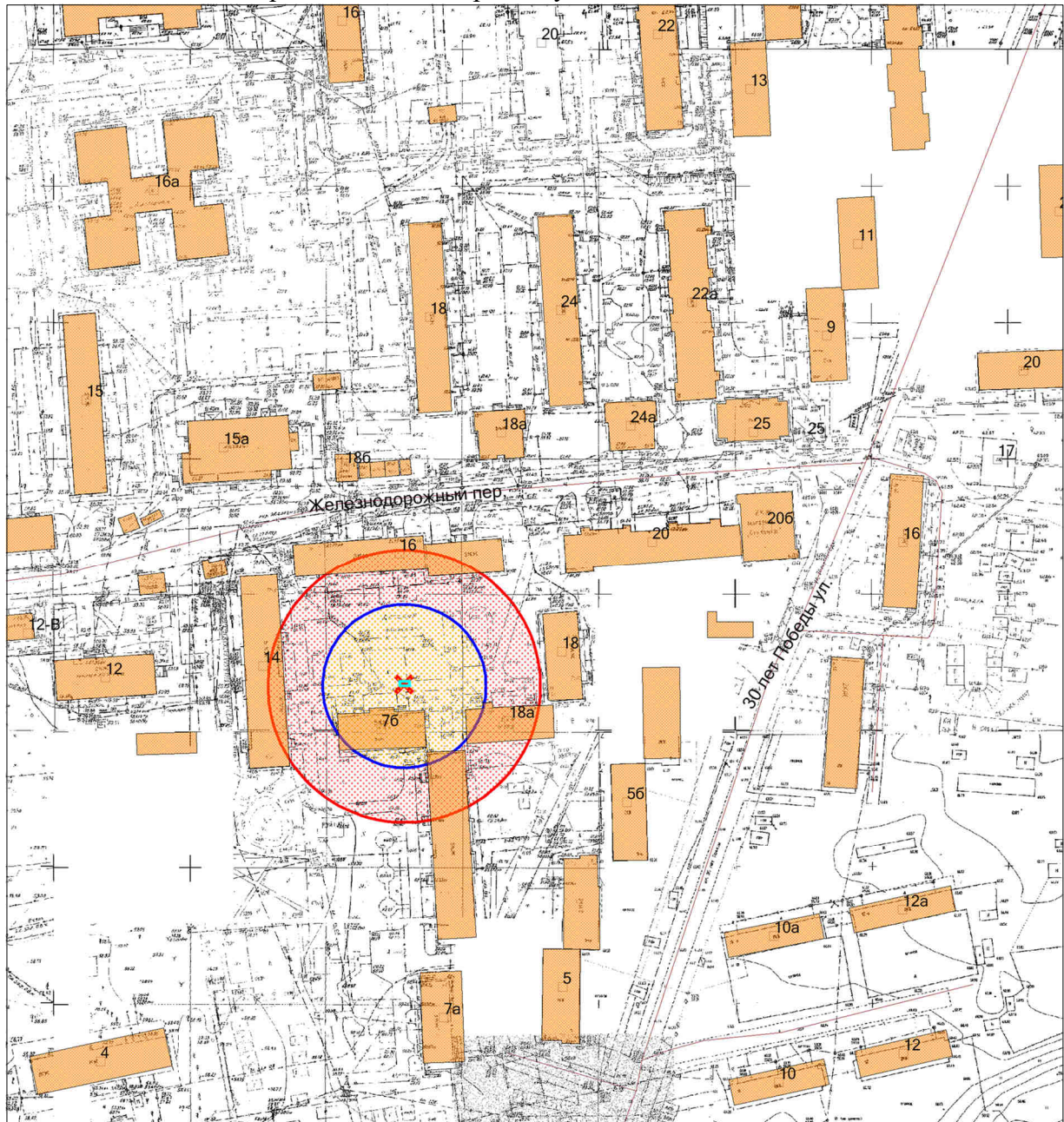
66. Графическое отображение схемы границ прилегающей территории
Гимнастическая площадка
п. Октябрьский, ул. Южная, д. 24







Условные обозначения	
	- граница земельного участка
	- 30 метров до входа в стационарный объект общественного питания
	- 50 метров до входа в стационарный объект торговли
	- 50 метров до входа в стационарный объект торговли
	- вход для посетителей в здание или обособленную территорию (при наличии)

Масштаб 1:2000
в 1 сантиметре 20 метров

67. Графическое отображение схемы границ прилегающей территории
Хоккейный корт
п/р Ново-Александровск, ул. 30 лет Победы, д. 7

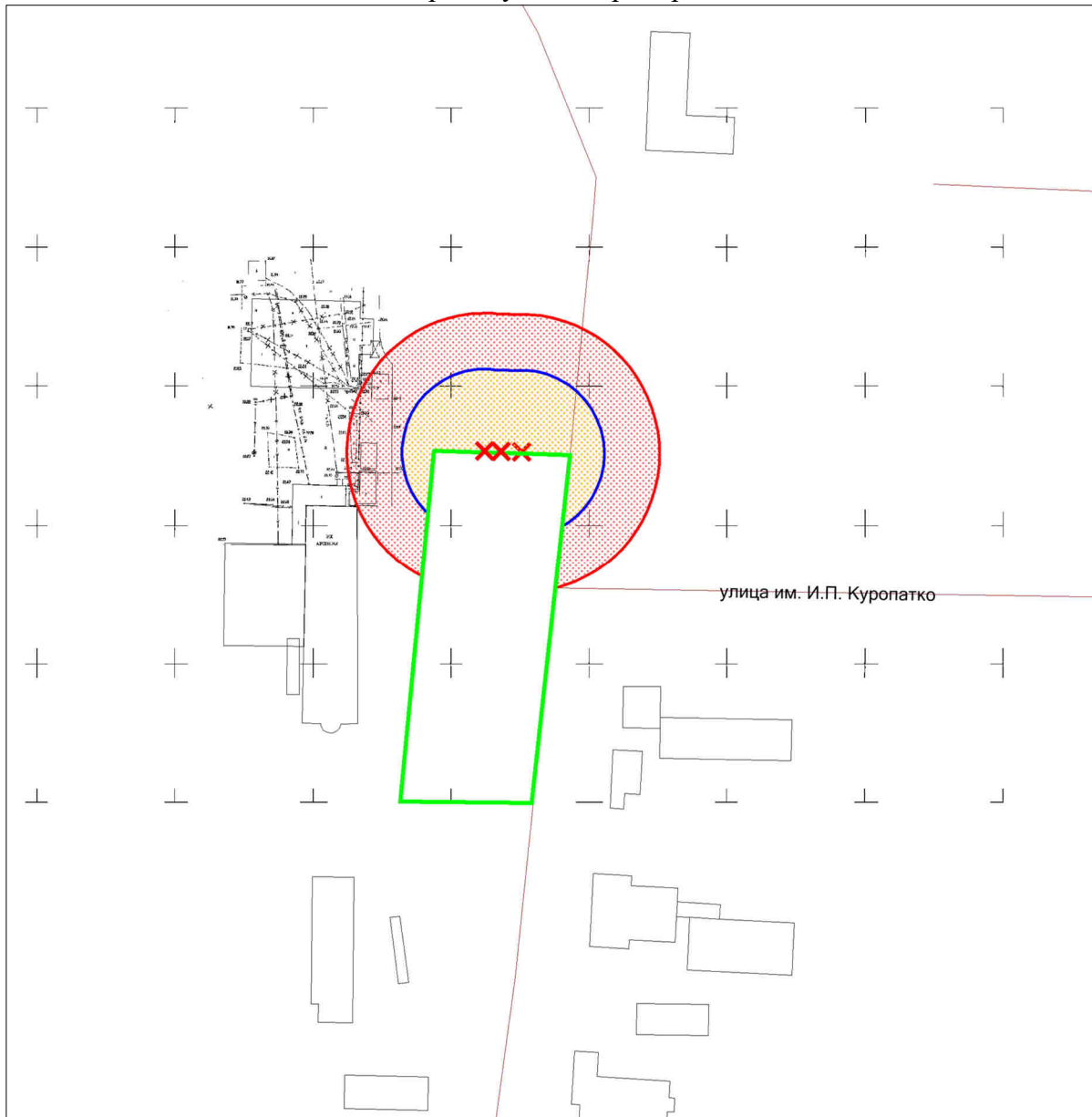


Условные обозначения





-  - граница земельного участка
-  - 30 метров до входа в стационарный объект общественного питания
-  - 50 метров до входа в стационарный объект торговли
-  - вход для посетителей в здание или обособленную территорию (при наличии)

Масштаб 1:2000
в 1 сантиметре 20 метров

1. Графическое отображение схемы границ прилегающей территории
Аэропорт «Южно-Сахалинск»,
г. Южно-Сахалинск, п/р Хомутово, аэропорт «Южно-Сахалинск»



Условные обозначения





-  - граница земельного участка
-  - 30 метров до входа в стационарный объект общественного питания
-  - 50 метров до входа в стационарный объект торговли
-  - вход для посетителей в здание или обособленную территорию (при наличии)

Масштаб 1:2000
в 1 сантиметре 20 метров

2. Графическое отображение схемы границ прилегающей территории
Железнодорожный вокзал,
г. Южно-Сахалинск, ул. Вокзальная, д. 54



Условные обозначения

-  - граница земельного участка
-  - 30 метров до входа в стационарный объект общественного питания
-  - 50 метров до входа в стационарный объект торговли
-  - вход для посетителей в здание или обособленную территорию (при наличии)

Масштаб 1:2000
в 1 сантиметре 20 метров