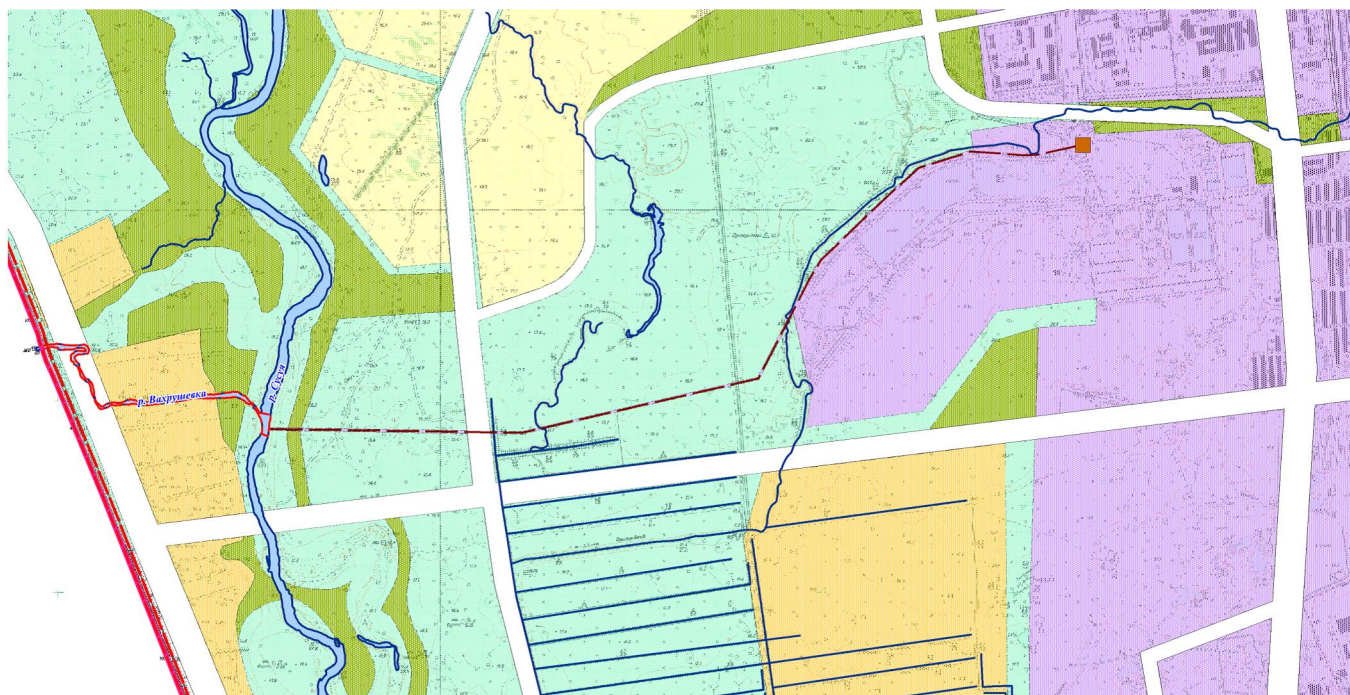


КОРРЕКТИРОВКА АДМИНИСТРАТИВНЫХ ГРАНИЦ ГОРОДА ЮЖНО-САХАЛИНСКА (ВНЕСЕНИЕ ИЗМЕНЕНИЙ В ГЕНЕРАЛЬНЫЙ ПЛАН ГОРОДСКОГО ОКРУГА «ГОРОД ЮЖНО-САХАЛИНСК»)

Приложение 5
к решению Городской Думы
города Южно-Сахалинска
от 23.04.2014 № 1057/02-14-4

Приложение 14
к решению городского Собрания
города Южно-Сахалинска
от 04.07.2012 № 603/38-12-4

КАРТА ФУНКЦИОНАЛЬНЫХ ЗОН В РАЙОНЕ ОЧИСТНЫХ СООРУЖЕНИЙ ОСК-7 М 1:10 000










УСЛОВНЫЕ ОБОЗНАЧЕНИЯ

ГРАНИЦЫ

-  Граница городского округа
-  Планируемая граница города
-  Водные объекты
-  Водные объекты
-  Транспортные коридоры

ФУНКЦИОНАЛЬНЫЕ ЗОНЫ

-  Жилая зона
-  Зона инженерной и транспортной инфраструктуры
-  Зона сельскохозяйственного использования
-  Зона рекреационного назначения
-  Зона естественного ландшафта

Наименование объекта	ОКС ГО
Напорный канализационный коллектор (Проектируемый)	
Канализационные очистные сооружения (Реконструируемый)	

КГ 2-2013			
Корректировка административных границ города Южно-Сахалинска (внесение изменений в генеральный план городского округа «Город Южно-Сахалинск»)			
Карта функциональных зон в районе очистных сооружений ОСК-7 М 1:10 000	Стадия	Лист	Листов
	КАГ	3.2	6
ООО СКФ "Росстрой"			