Приложение 31
к решению Городской Думы
города Южно-Сахалинска
от 28.11.2018 № 1319/68-18-5

393. Графическое отображение схемы границ прилегающей территории ООО «Меддиагностика», г. Южно-Сахалинск, ул. Емельянова А.О., д. 9, пом. 1-11 на 1-ом этаже

Условные обозначения

- граница земельного участка
- 30 метров до входа в стационарный объект общественного питания
- 50 метров до входа в стационарный объект торговли
- вход для посетителей в здание или обособленную территорию (при наличии)

Масштаб 1:2000
в 1 сантиметре 20 метров

Приложение 32
к решению Городской Думы
города Южно-Сахалинска
от 28.11.2018 № 1319/68-18-5

394. Графическое отображение схемы границ прилегающей территории ООО «Студия Красоты «Будуар», г. Южно-Сахалинск, ул. Комсомольская, д. 271-А, корпус 2, помещения № 004, 006 (на поэтажном плане) на цокольном этаже

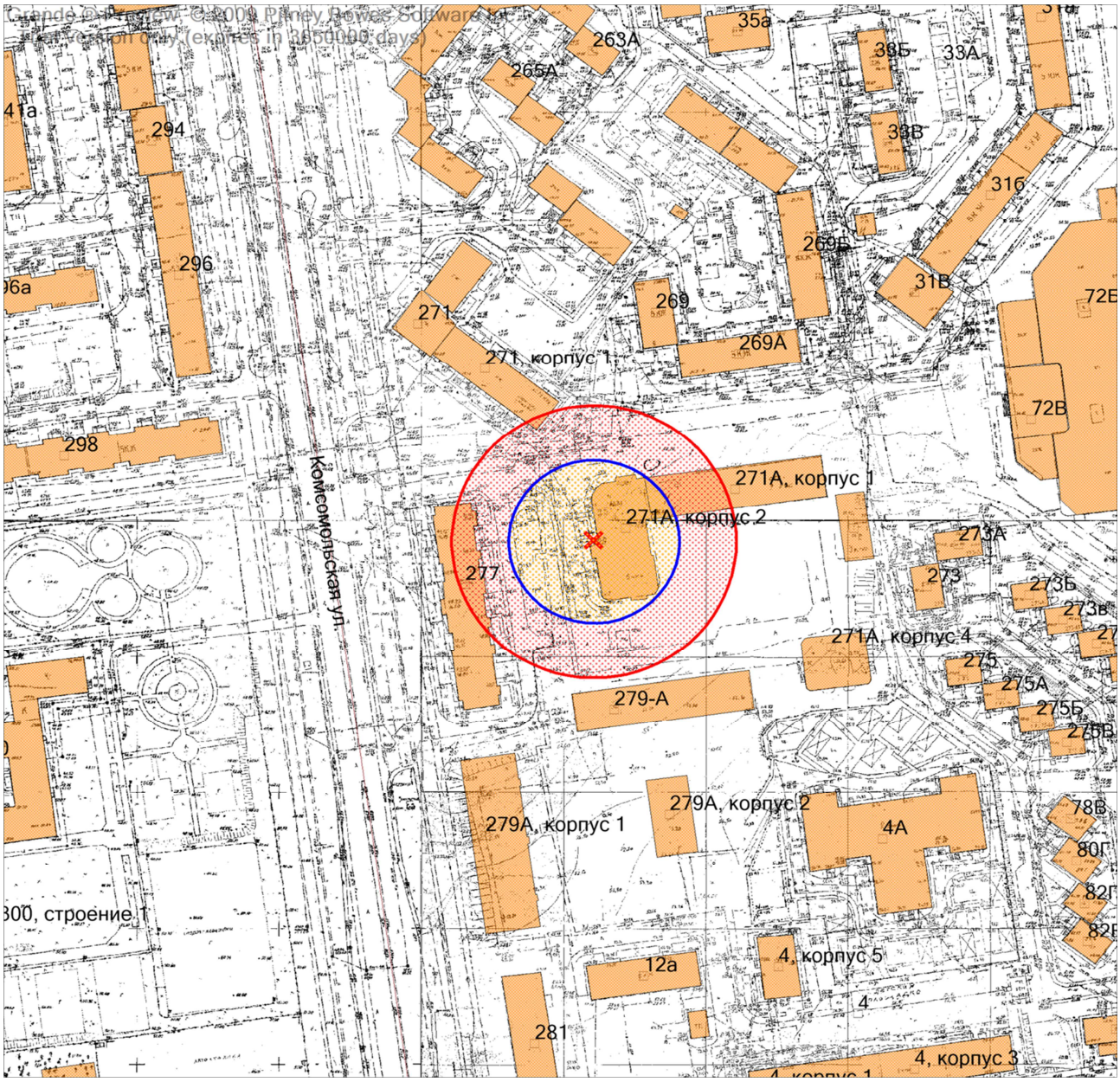

Условные обозначения

- граница земельного участка
- 30 метров до входа в стационарный объект общественного питания
- 50 метров до входа в стационарный объект торговли
- вход для посетителей в здание или обособленную территорию (при наличии)

Масштаб 1:2000
в 1 сантиметре 20 метров

Приложение 33
к решению Городской Думы
города Южно-Сахалинска
от 28.11.2018 № 1319/68-18-5

395. Графическое отображение схемы границ прилегающей территории Индивидуальный предприниматель Пак Н.Т., г. Южно-Сахалинск, ул. Ленина, д. 285-А, помещение № 8 (по техническому паспорту) на 1-ом этаже

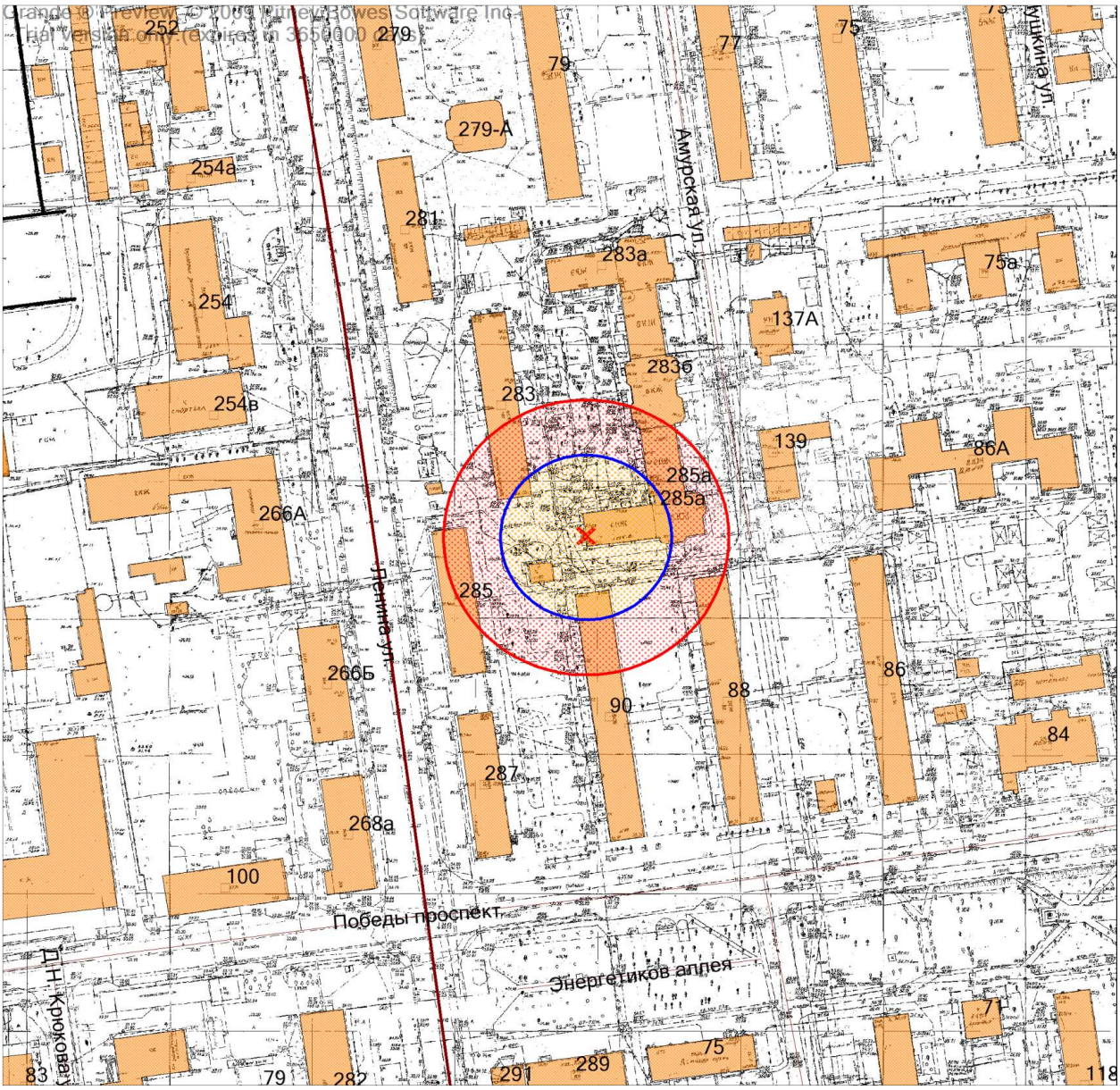

Условные обозначения

- граница земельного участка
- 30 метров до входа в стационарный объект общественного питания
- 50 метров до входа в стационарный объект торговли
- вход для посетителей в здание или обособленную территорию (при наличии)

Масштаб 1:2000
в 1 сантиметре 20 метров

Приложение 34
к решению Городской Думы
города Южно-Сахалинска
от 28.11.2018 № 1319/68-18-5

396. Графическое отображение схемы границ прилегающей территории ООО «Клиника Кумачковых» г. Южно-Сахалинск, ул. Тихоокеанская, д. 22, офис 17, помещения № 1, 14, 19-22 на 1-ом этаже

Условные обозначения

- граница земельного участка
- 30 метров до входа в стационарный объект общественного питания
- 50 метров до входа в стационарный объект торговли
- вход для посетителей в здание или обособленную территорию (при наличии)

Масштаб 1:2000
в 1 сантиметре 20 метров

Приложение 35
к решению Городской Думы
города Южно-Сахалинска
от 28.11.2018 № 1319/68-18-5

397. Графическое отображение схемы границ прилегающей территории
Индивидуальный предприниматель Уда Ю.П., г. Южно-Сахалинск,
ул. Ленина, д. 154, помещения № 11, 29 (согласно техническому паспорту) на 2-ом этаже

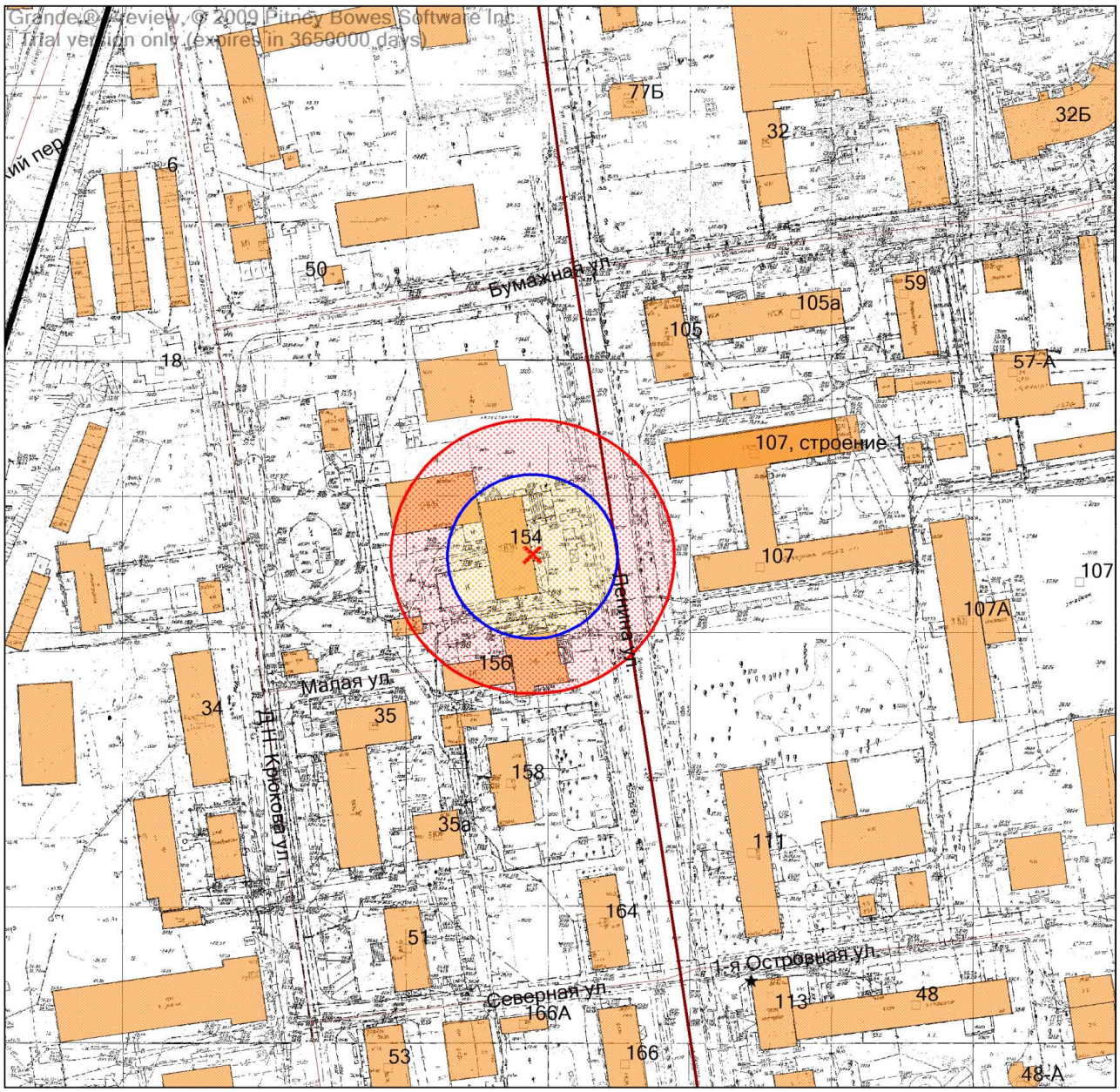

Условные обозначения

- граница земельного участка
- 30 метров до входа в стационарный объект общественного питания
- 50 метров до входа в стационарный объект торговли
- вход для посетителей в здание или обособленную территорию (при наличии)

Масштаб 1:2000
в 1 сантиметре 20 метров

Приложение 36
к решению Городской Думы
города Южно-Сахалинска
от 28.11.2018 № 1319/68-18-5

398. Графическое отображение схемы границ прилегающей территории
Государственное унитарное оптово-торговое предприятие «Фармация»,
г. Южно-Сахалинск, ул. Сахалинская, д. 33,
помещение 1 (пом. 41-47 по кадастровому паспорту) на 1-ом этаже

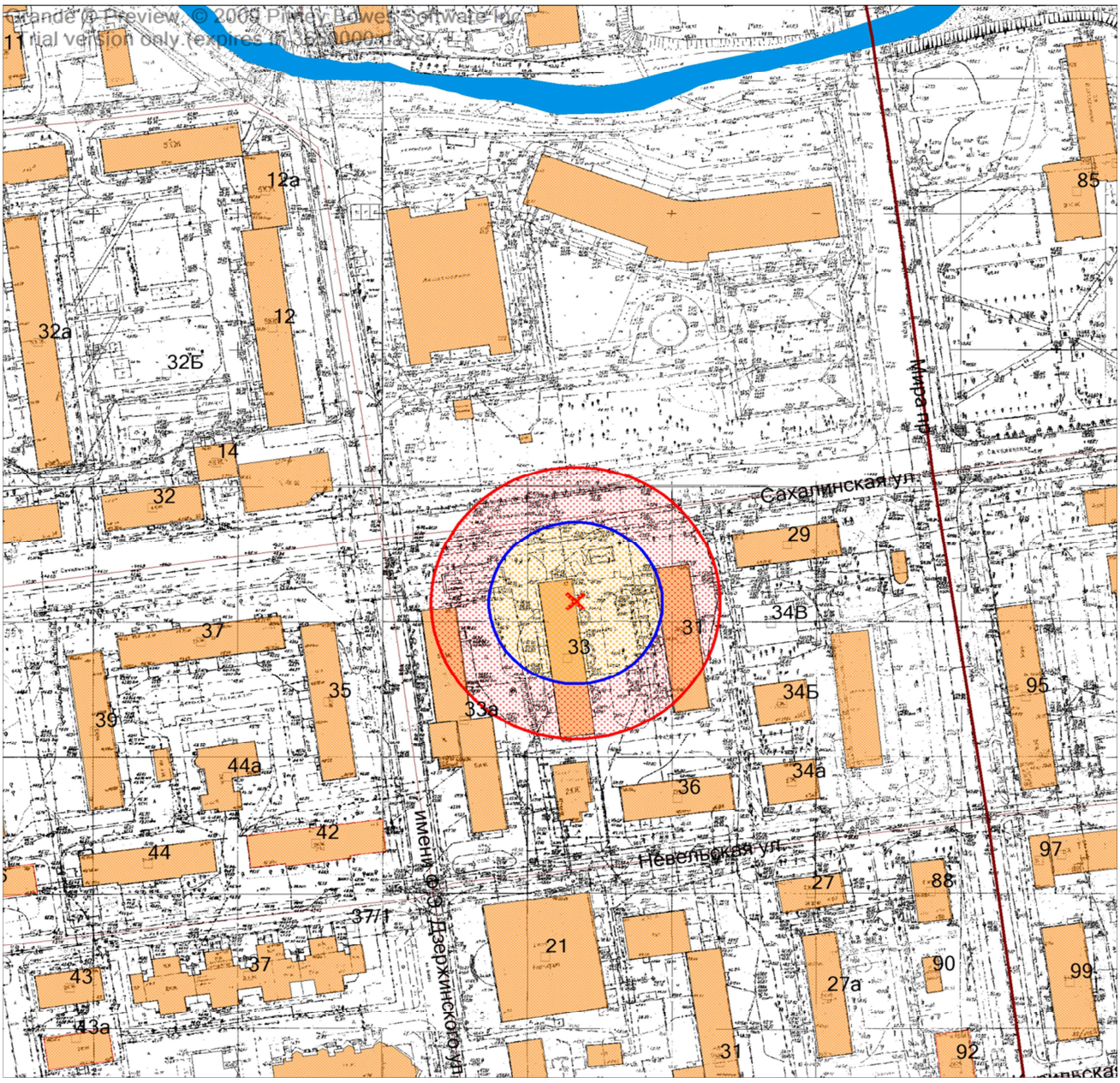

Условные обозначения

- граница земельного участка
- 30 метров до входа в стационарный объект общественного питания
- 50 метров до входа в стационарный объект торговли
- вход для посетителей в здание или обособленную территорию (при наличии)

Масштаб 1:2000
в 1 сантиметре 20 метров

Приложение 37
к решению Городской Думы
города Южно-Сахалинска
от 28.11.2018 № 1319/68-18-5

72. Графическое отображение схемы границ прилегающей территории
Крытый универсальный спортивный зал (25 микрорайон),
г. Южно-Сахалинск, ул. Деповская, 1

Условные обозначения

- граница земельного участка
- 30 метров до входа в стационарный объект общественного питания
- 50 метров до входа в стационарный объект торговли
- вход для посетителей в здание или обособленную территорию (при наличии)

Масштаб 1:2000
в 1 сантиметре 20 метров

Приложение 38
к решению Городской Думы
города Южно-Сахалинска
от 28.11.2018 № 1319/68-18-5

73. Графическое отображение схемы границ прилегающей территории
Крытый универсальный спортивный зал (п/р Луговое),
г. Южно-Сахалинск, ул. Дружбы, 73

Условные обозначения

- граница земельного участка
- 30 метров до входа в стационарный объект общественного питания
- 50 метров до входа в стационарный объект торговли
- вход для посетителей в здание или обособленную территорию (при наличии)

Масштаб 1:2000
в 1 сантиметре 20 метров

Приложение 39
к решению Городской Думы
города Южно-Сахалинска
от 28.11.2018 № 1319/68-18-5

74. Графическое отображение схемы границ прилегающей территории
Крытый универсальный спортивный зал (п/р Ново-Александровск)
г. Южно-Сахалинск, пер. Железнодорожный, 12/1

Условные обозначения

- граница земельного участка
- 30 метров до входа в стационарный объект общественного питания
- 50 метров до входа в стационарный объект торговли
- вход для посетителей в здание или обособленную территорию (при наличии)

Масштаб 1:2000
в 1 сантиметре 20 метров