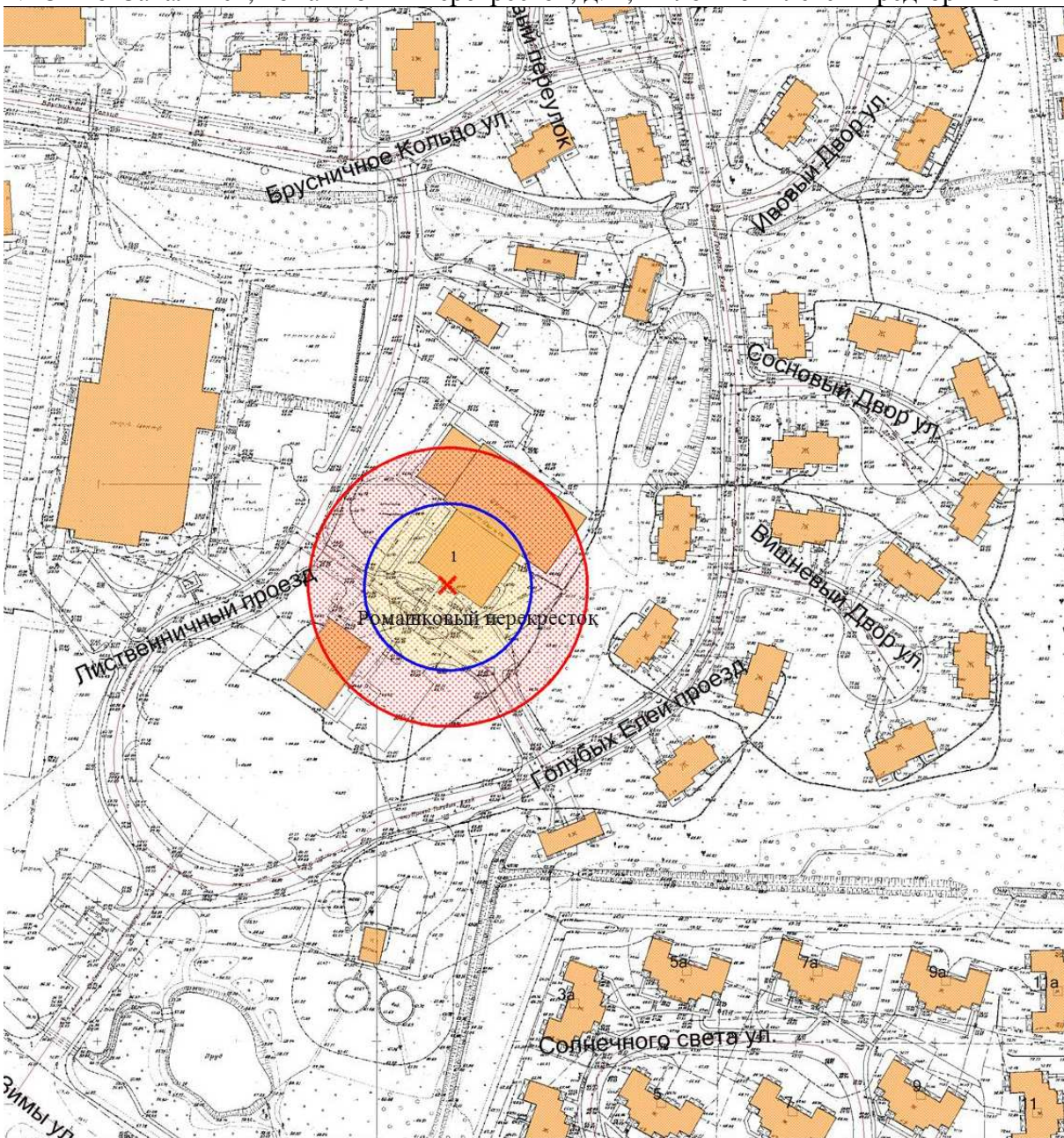






164. Графическое отображение схемы границ прилегающей территории
Акционерное общество «Эй И Эй Интернэшнл (Сахалин)»
г. Южно-Сахалинск, Ромашковый перекресток, д. 1, жилой комплекс «Предгорья Зимы»



Условные обозначения

-  - граница земельного участка
-  - 30 метров до входа в стационарный объект общественного питания
-  - 50 метров до входа в стационарный объект торговли
-  - вход для посетителей в здание или обособленную территорию (при наличии)

Масштаб 1:2000
в 1 сантиметре 20 метров