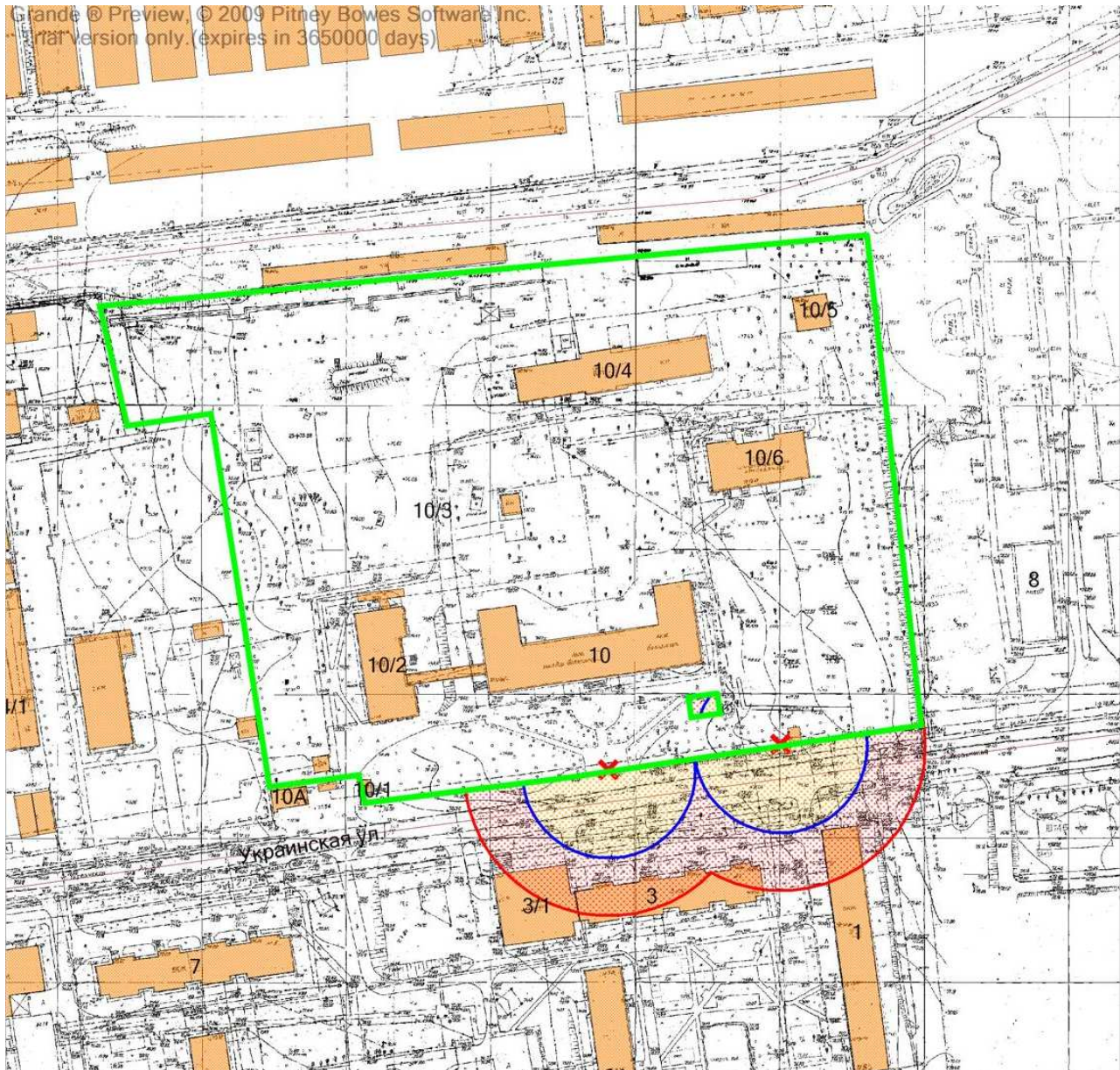






167. Графическое отображение схемы границ прилегающей территории  
Частное учреждение здравоохранения «Больница «РЖД-Медицина»  
города Южно-Сахалинска» (ЧУЗ «РЖД-Медицина» г. Южно-Сахалинск)  
(стационар)  
г. Южно-Сахалинск, ул. Украинская, д. 10



Условные обозначения

-  - граница земельного участка
-  - 30 метров до входа в стационарный объект общественного питания
-  - 50 метров до входа в стационарный объект торговли
-  - вход для посетителей в здание или обособленную территорию (при наличии)

Масштаб 1:2000  
в 1 сантиметре 20 метров