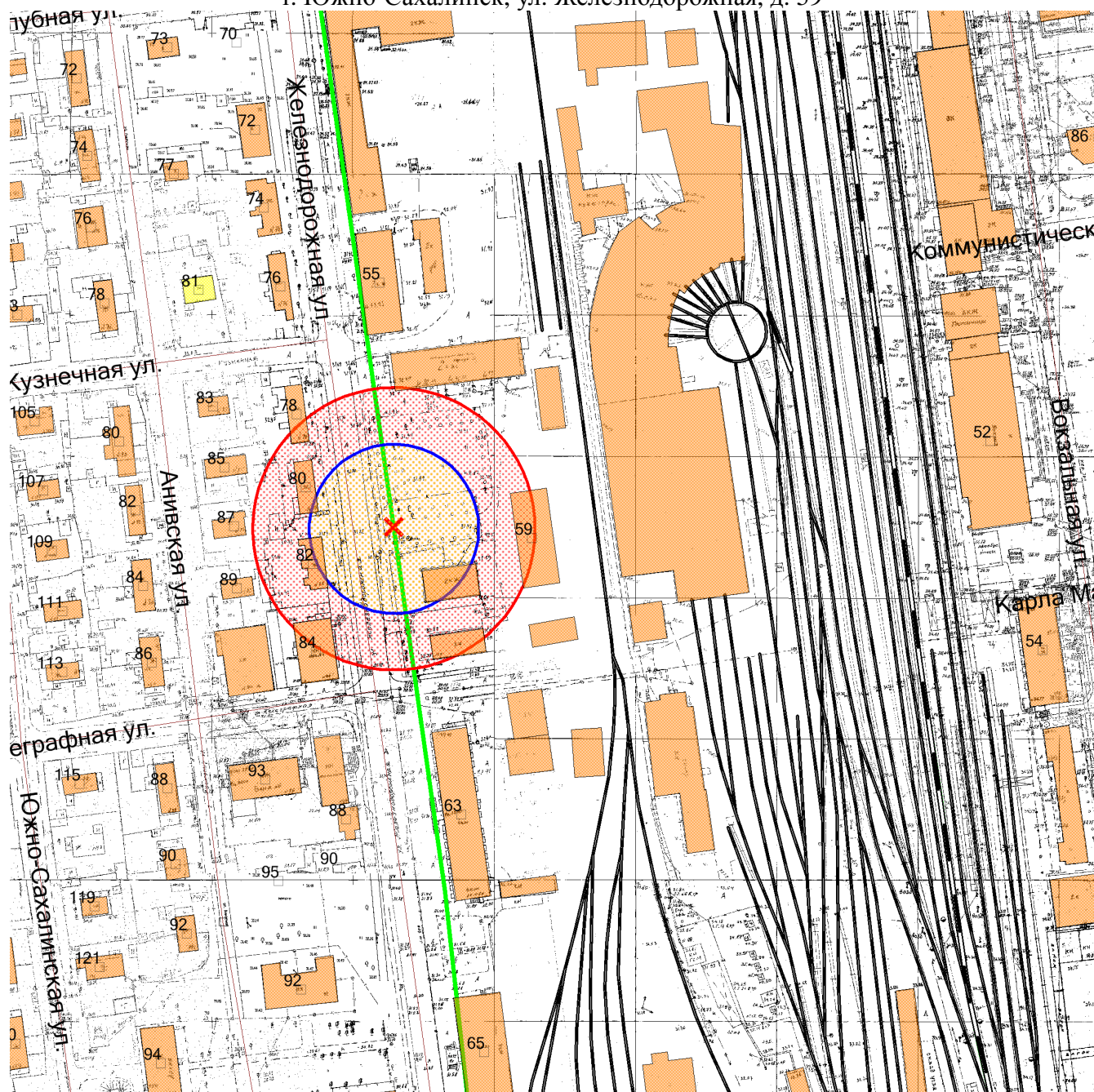






168. Графическое отображение схемы границ прилегающей территории
Частное учреждение здравоохранения «Больница «РЖД-Медицина»
города Южно-Сахалинска» (ЧУЗ «РЖД-Медицина» г. Южно-Сахалинск)
г. Южно-Сахалинск, ул. Железнодорожная, д. 59



Условные обозначения

-  - граница земельного участка
-  - 30 метров до входа в стационарный объект общественного питания
-  - 50 метров до входа в стационарный объект торговли
-  - вход для посетителей в здание или обособленную территорию (при наличии)

Масштаб 1:2000
в 1 сантиметре 20 метров