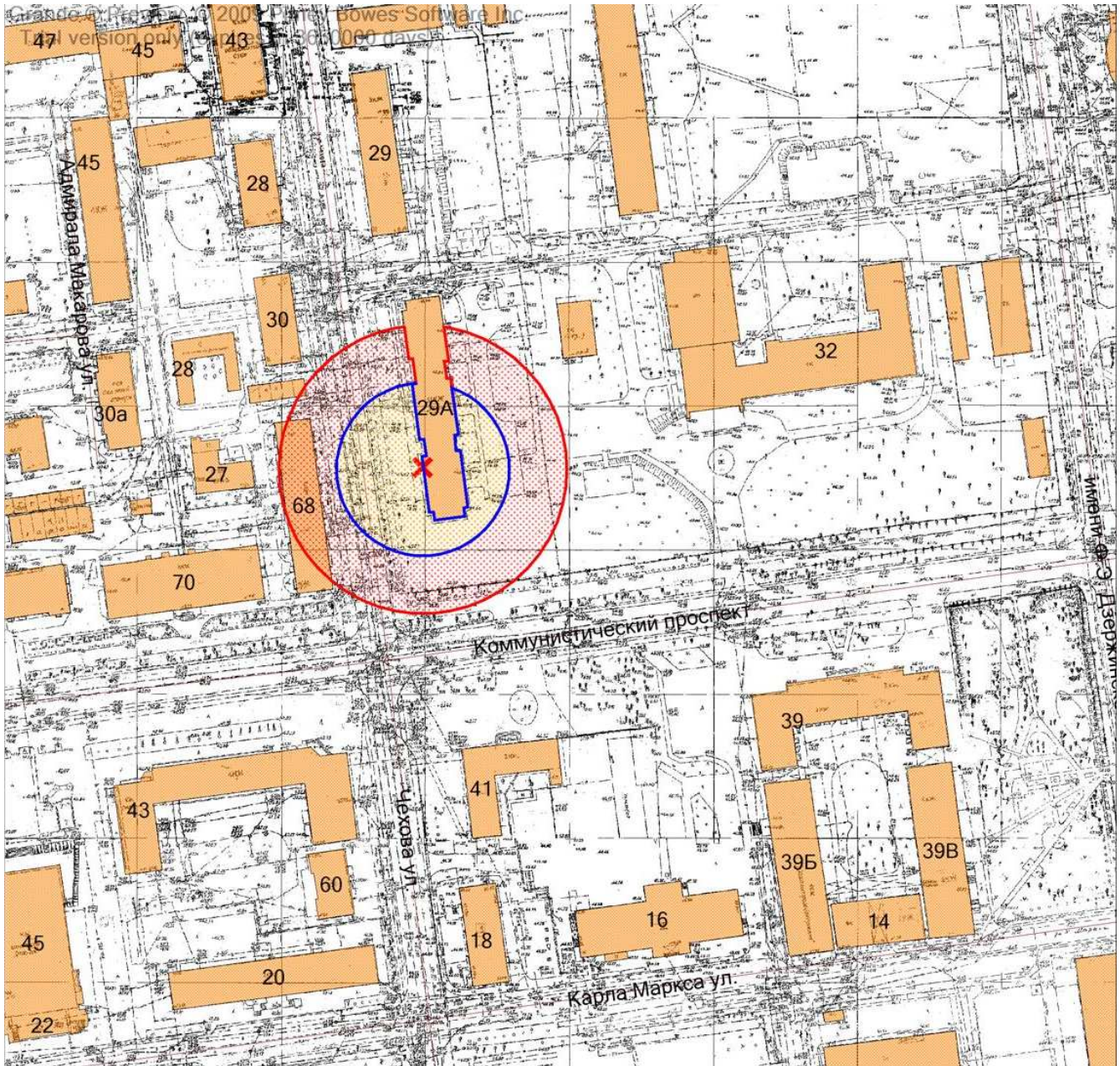






220. Графическое отображение схемы границ прилегающей территории  
ООО «Медицинский Центр «Сервис-Сахалин»  
г. Южно-Сахалинск, ул. Чехова, д. 29А, пом. 1, 2, 5 (по плану БТИ) на 1-м этаже



Условные обозначения

-  - граница земельного участка
-  - 30 метров до входа в стационарный объект общественного питания
-  - 50 метров до входа в стационарный объект торговли
-  - вход для посетителей в здание или обособленную территорию (при наличии)

Масштаб 1:2000  
в 1 сантиметре 20 метров