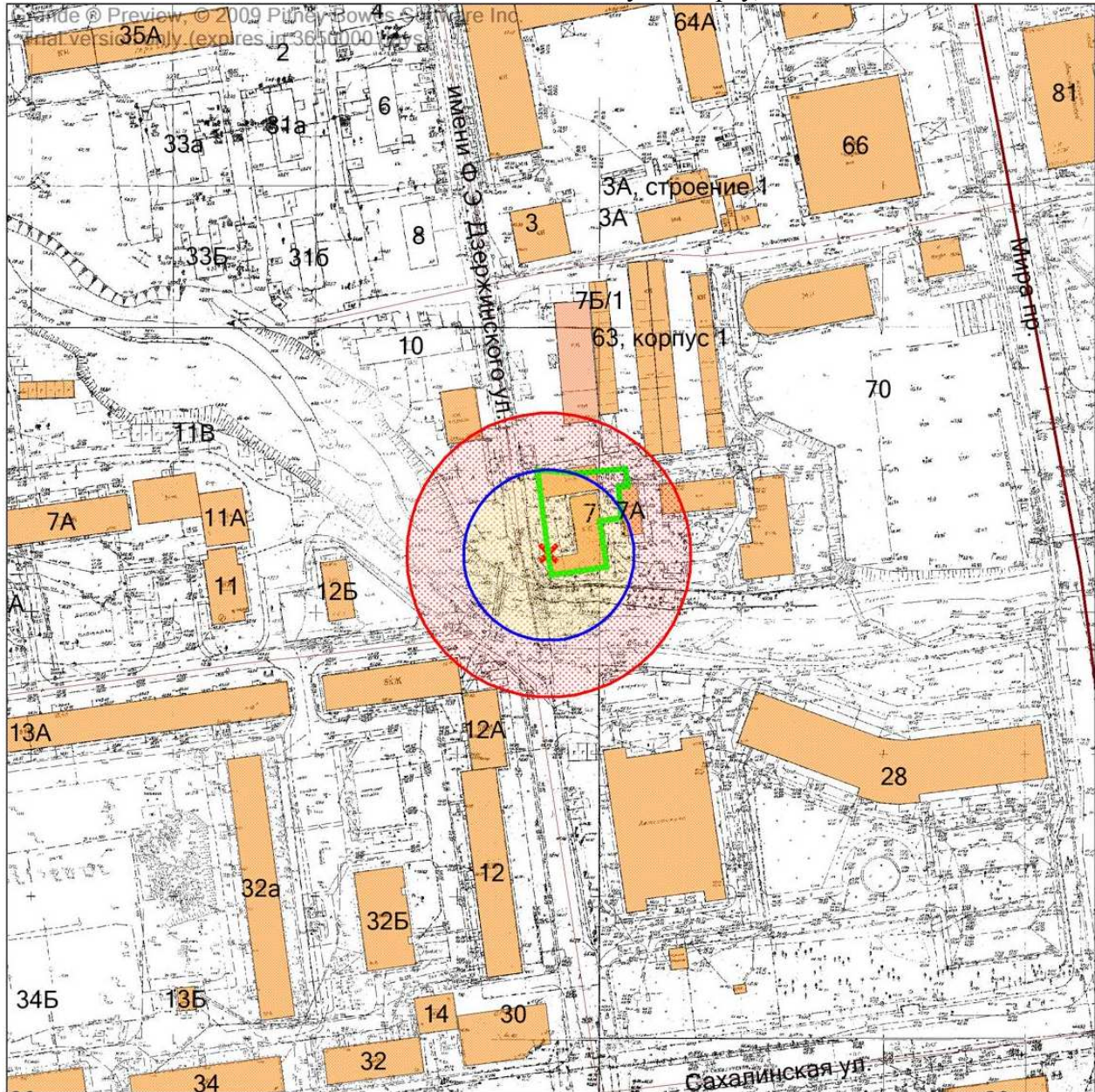






415. Графическое отображение схемы границ прилегающей территории
ООО «МЦ «НЕРАТО»
г. Южно-Сахалинск, ул. им. Ф.Э.Дзержинского, д. 7,
помещения № 13, 14 (по техническому паспорту) на 1-м этаже



Условные обозначения

-  - граница земельного участка
-  - 30 метров до входа в стационарный объект общественного питания
-  - 50 метров до входа в стационарный объект торговли
-  - вход для посетителей в здание или обособленную территорию (при наличии)

Масштаб 1:2000
в 1 сантиметре 20 метров