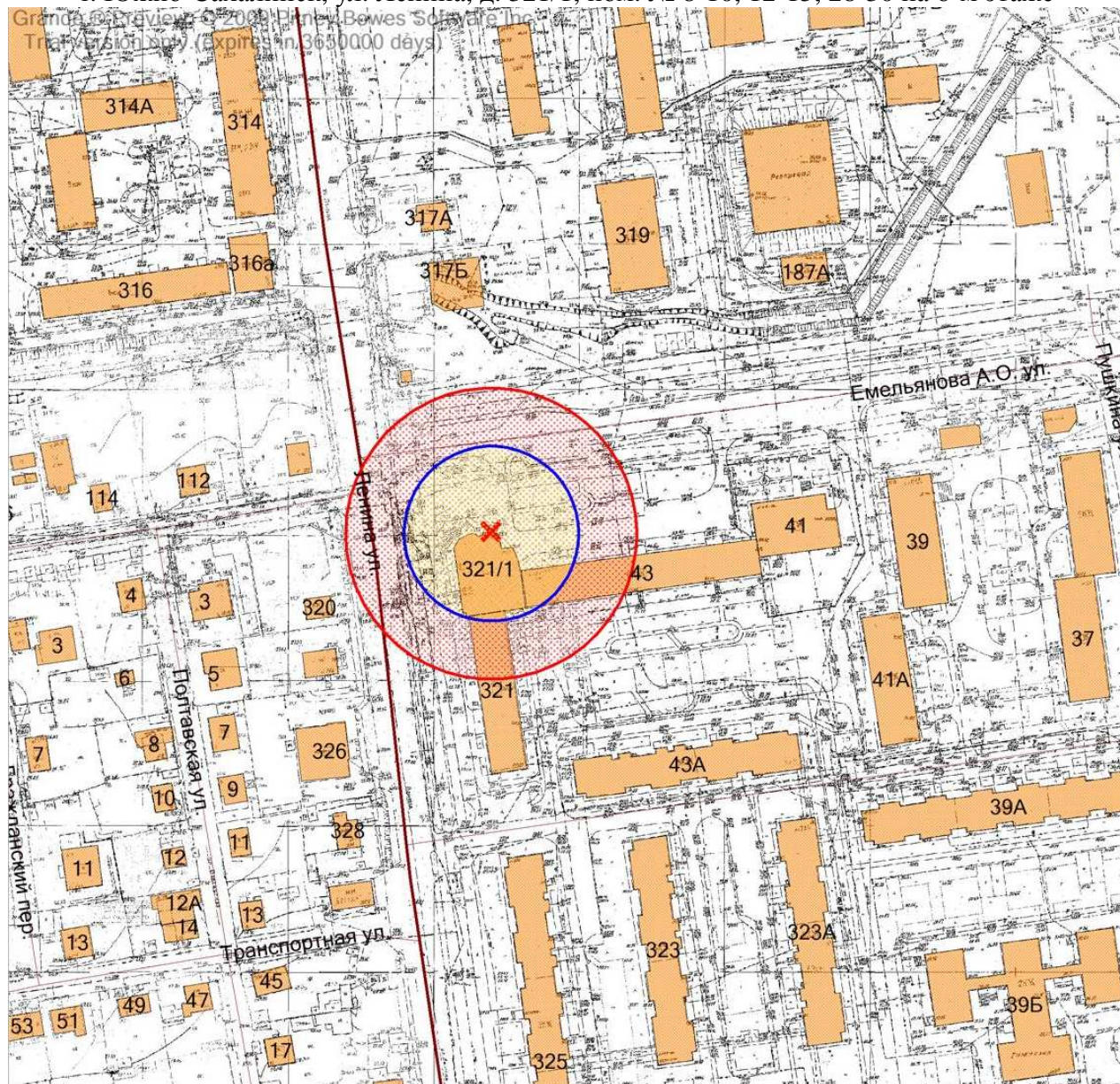






417. Графическое отображение схемы границ прилегающей территории
ООО «Стоматология № 1»

г. Южно-Сахалинск, ул. Ленина, д. 321/1, пом. № 8-10, 12-15, 28-30 на 6-м этаже



Условные обозначения

-  - граница земельного участка
-  - 30 метров до входа в стационарный объект общественного питания
-  - 50 метров до входа в стационарный объект торговли
-  - вход для посетителей в здание или обособленную территорию (при наличии)

Масштаб 1:2000
в 1 сантиметре 20 метров