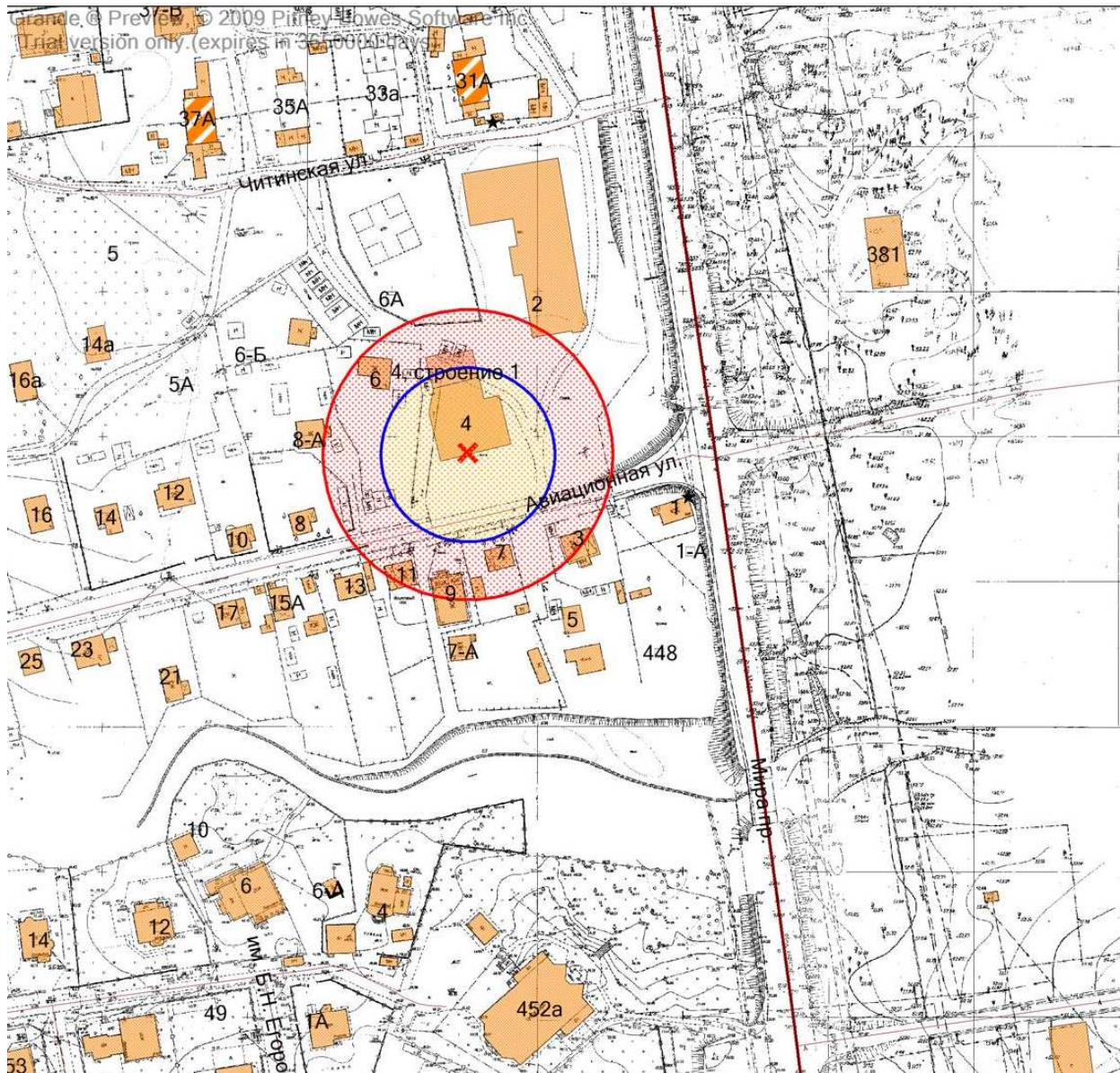






419. Графическое отображение схемы границ прилегающей территории  
Индивидуальный предприниматель Федосов В.С.  
г. Южно-Сахалинск, ул. Авиационная, д. 4, пом. 29 (по техническому плану) на 2-м этаже



Условные обозначения

-  - граница земельного участка
-  - 30 метров до входа в стационарный объект общественного питания
-  - 50 метров до входа в стационарный объект торговли
-  - вход для посетителей в здание или обособленную территорию (при наличии)

Масштаб 1:2000  
в 1 сантиметре 20 метров