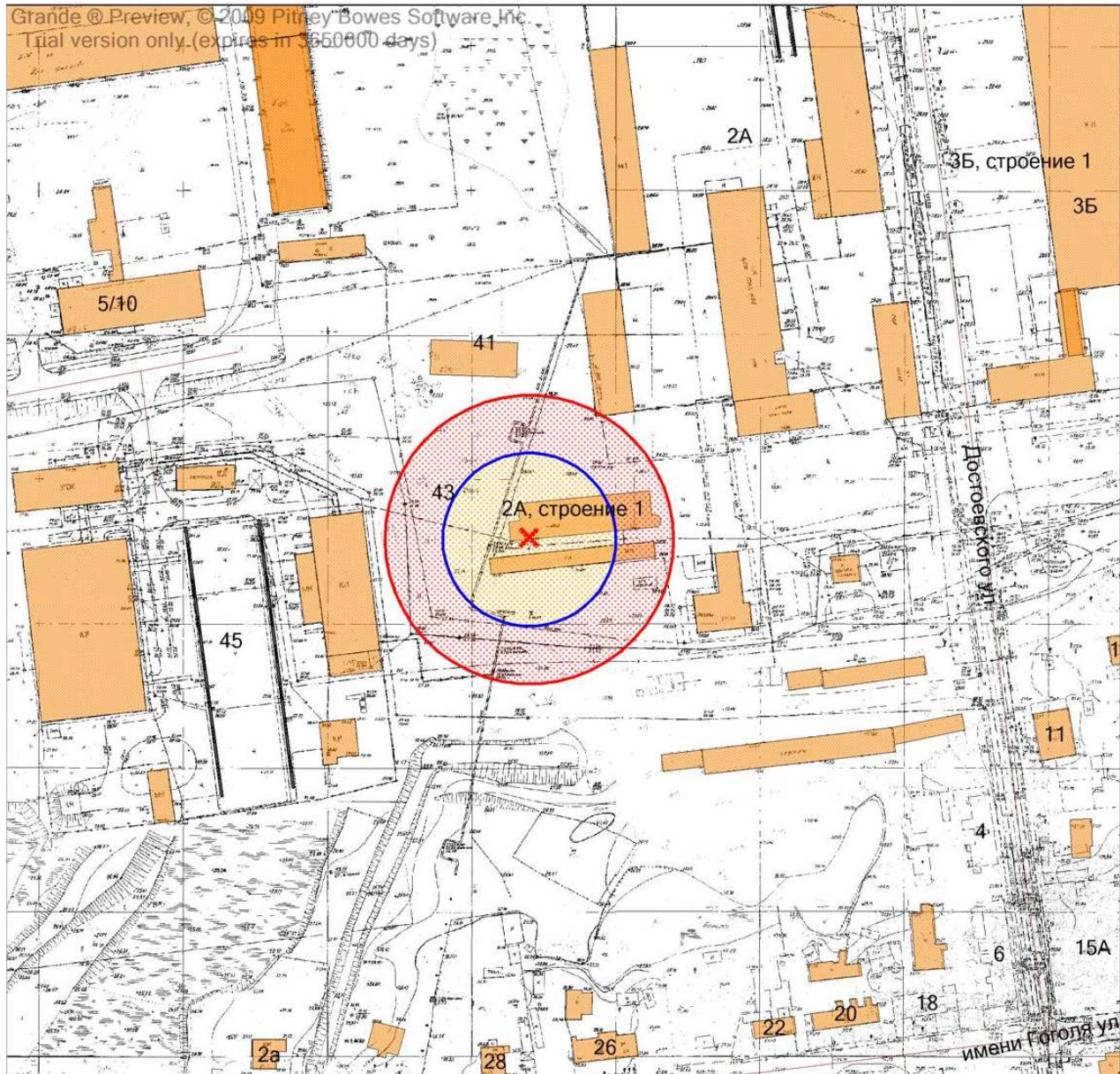






424. Графическое отображение схемы границ прилегающей территории
ООО «Сахалинская мехколонна № 68»
г. Южно-Сахалинск, ул. Достоевского, д. 2А, строение 1, помещения № 1, 7 на 1-м этаже



Условные обозначения

-  - граница земельного участка
-  - 30 метров до входа в стационарный объект общественного питания
-  - 50 метров до входа в стационарный объект торговли
-  - вход для посетителей в здание или обособленную территорию (при наличии)

Масштаб 1:2000
в 1 сантиметре 20 метров