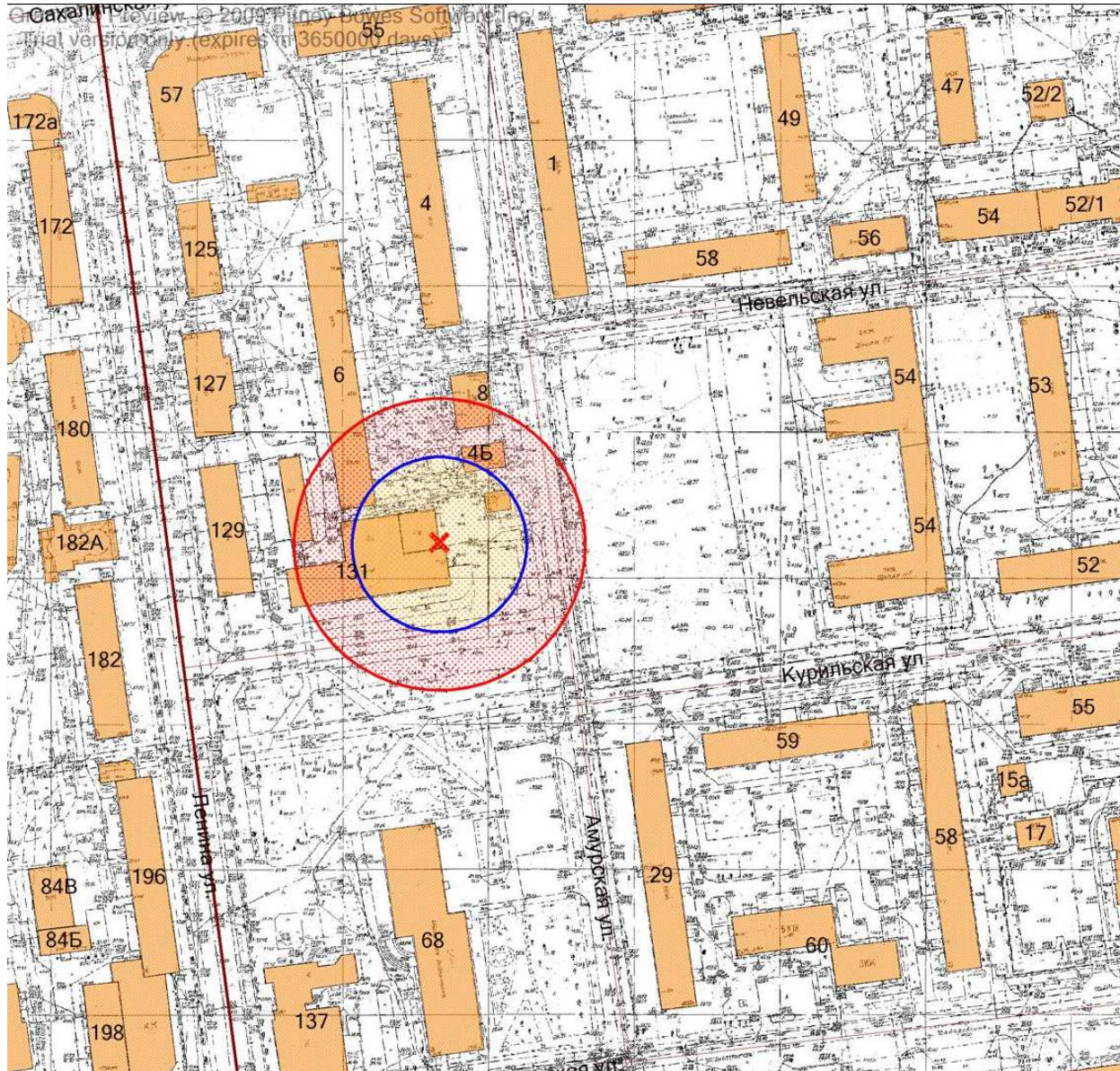






425. Графическое отображение схемы границ прилегающей территории
Индивидуальный предприниматель Господарик Д.А.
г. Южно-Сахалинск, ул. Ленина, д. 131, помещения № 11-18
на 2-м этаже (по плану БТИ — ТЦ «Океан»)



Условные обозначения

-  - граница земельного участка
-  - 30 метров до входа в стационарный объект общественного питания
-  - 50 метров до входа в стационарный объект торговли
-  - вход для посетителей в здание или обособленную территорию (при наличии)

Масштаб 1:2000
в 1 сантиметре 20 метров