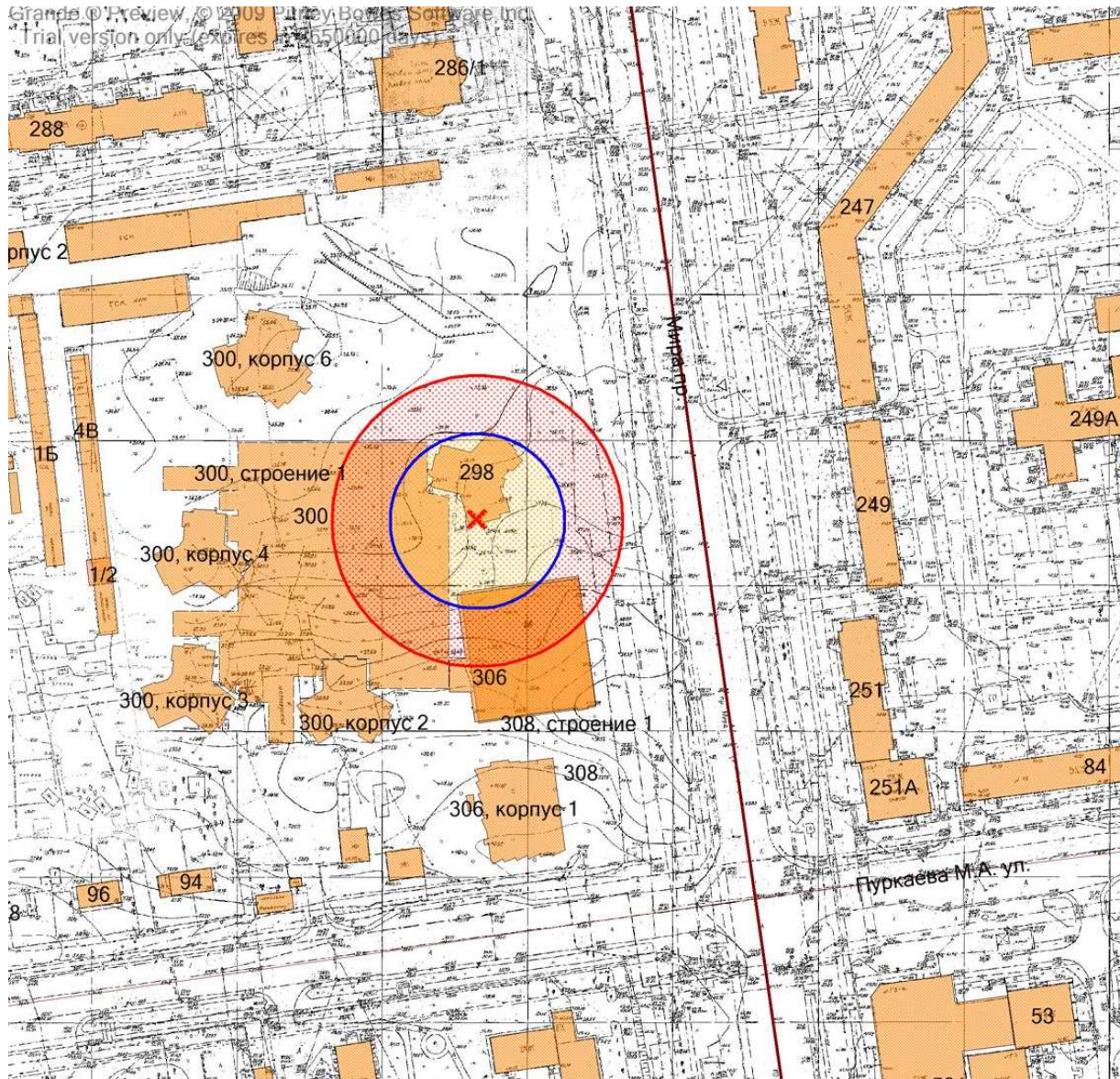






426. Графическое отображение схемы границ прилегающей территории  
ООО «Будь здоров»  
г. Южно-Сахалинск, пр.Мира, д. 298, пом. 60, кабинеты № 1-8  
(по техническому плану) на 1-м этаже



Условные обозначения

-  - граница земельного участка
-  - 30 метров до входа в стационарный объект общественного питания
-  - 50 метров до входа в стационарный объект торговли
-  - вход для посетителей в здание или обособленную территорию (при наличии)

Масштаб 1:2000  
в 1 сантиметре 20 метров