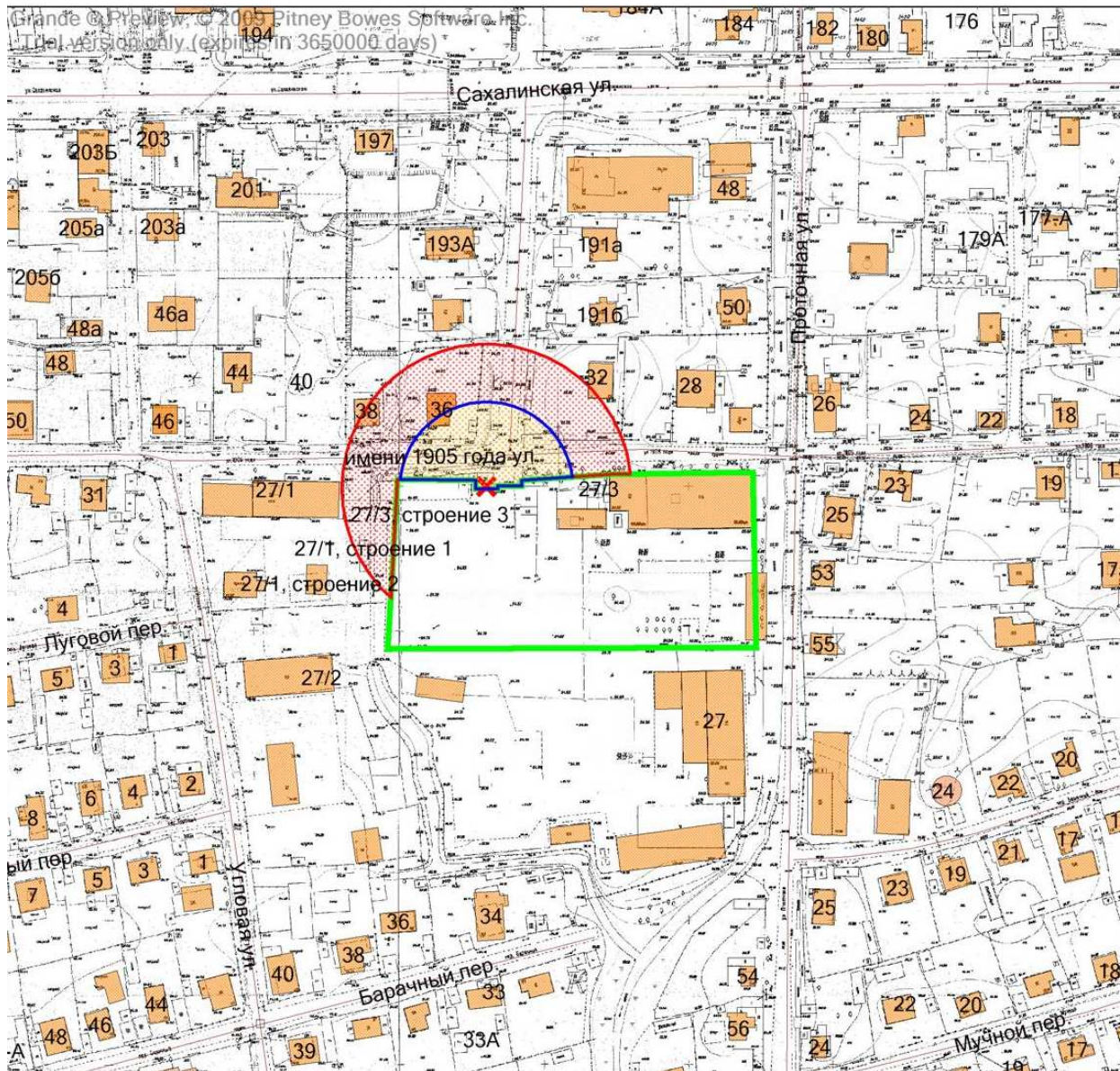






435. Графическое отображение схемы границ прилегающей территории
Государственное казенное учреждение здравоохранения «Автохозяйство министерства
здравоохранения Сахалинской области»
г. Южно-Сахалинск, ул. имени 1905 года, д. 27/3, помещения № 4, 5, 11
(по техническому паспорту) на 1-м этаже



Условные обозначения

-  - граница земельного участка
-  - 30 метров до входа в стационарный объект общественного питания
-  - 50 метров до входа в стационарный объект торговли
-  - вход для посетителей в здание или обособленную территорию (при наличии)

Масштаб 1:2000
в 1 сантиметре 20 метров