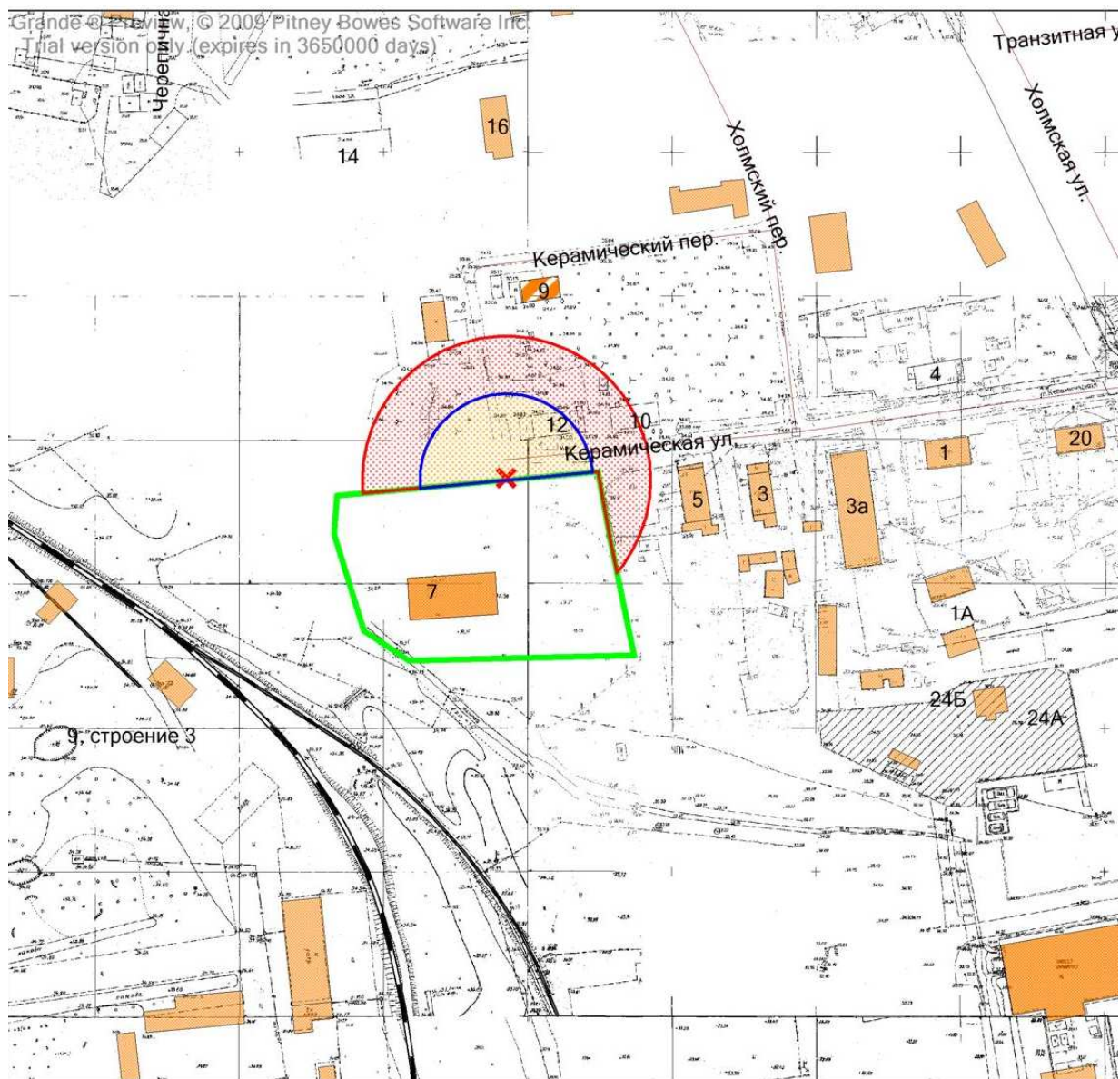






437. Графическое отображение схемы границ прилегающей территории  
ООО «СКИНЛАБ»  
г. Южно-Сахалинск, ул. Керамическая, д. 7, пом. № 1-3, 5  
(по техническому плану) на 2-м этаже



Условные обозначения	
	- граница земельного участка
	- 30 метров до входа в стационарный объект общественного питания
	- 50 метров до входа в стационарный объект торговли
	- вход для посетителей в здание или обособленную территорию (при наличии)

Масштаб 1:2000  
в 1 сантиметре 20 метров