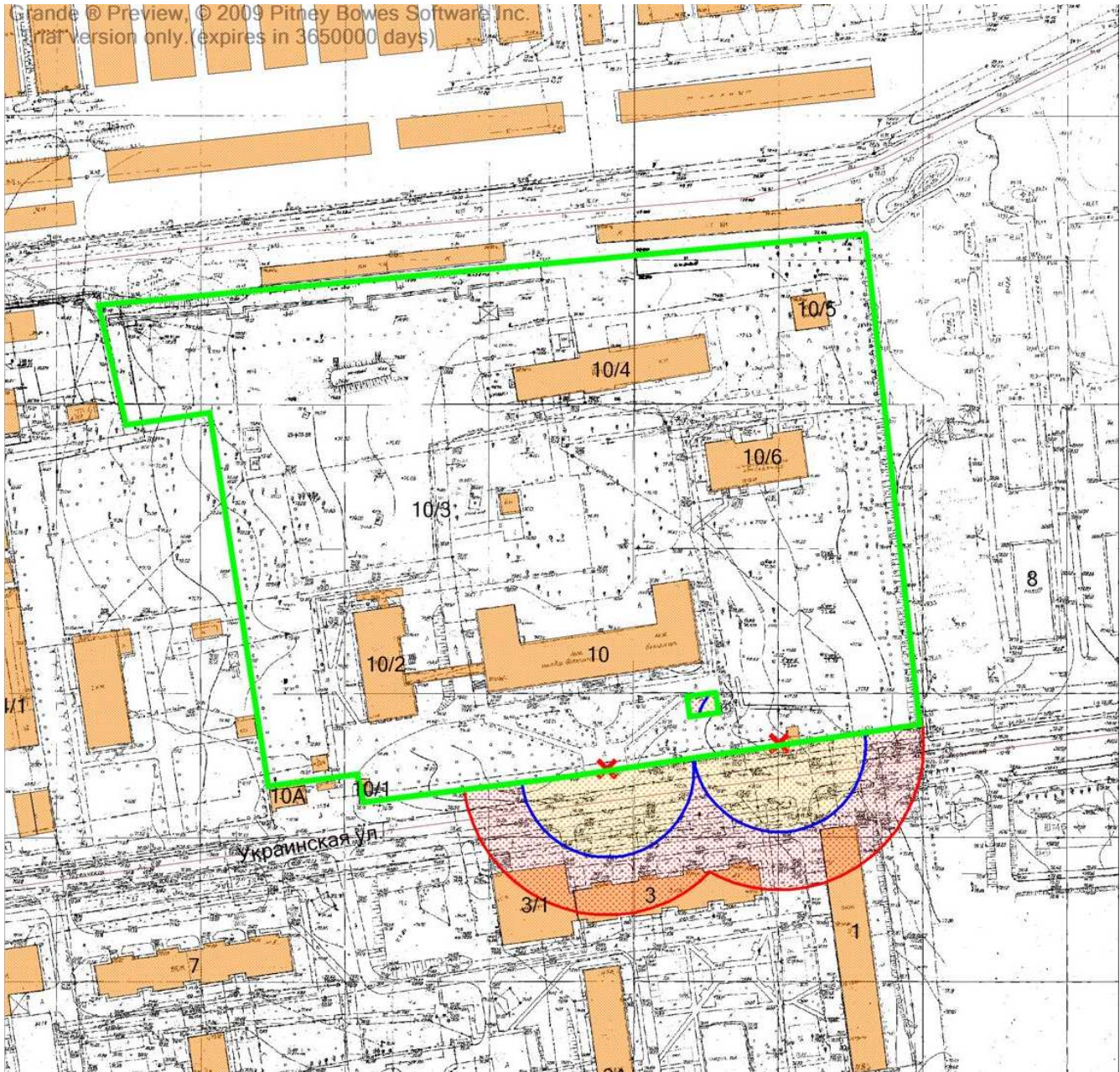






166. Графическое отображение схемы границ прилегающей территории
Частное учреждение здравоохранения «Больница «РЖД-Медицина» города Южно-Сахалинск»
(ЧУЗ «РЖД-Медицина» г. Южно-Сахалинск) (поликлиника № 1)
г. Южно-Сахалинск, ул. Украинская, д. 10



Условные обозначения	
	- граница земельного участка
	- 30 метров до входа в стационарный объект общественного питания
	- 50 метров до входа в стационарный объект торговли
	- вход для посетителей в здание или обособленную территорию (при наличии)

Масштаб 1:2000
в 1 сантиметре 20 метров