





60. Графическое отображение схемы границ прилегающей территории
Муниципальное автономное общеобразовательное учреждение
средняя общеобразовательная школа № 14 города Южно-Сахалинска
г. Южно-Сахалинск, ул. Дёповская, 16



Условные обозначения	
	- граница земельного участка
	- 30 метров до входа в стационарный объект общественного питания
	- 50 метров до входа в стационарный объект торговли
	- вход для посетителей в здание или обособленную территорию (при наличии)

Масштаб 1:2000
в 1 сантиметре 20 метров