





39. Графическое отображение схемы границ прилегающей территории  
Государственное бюджетное учреждение здравоохранения Сахалинской области  
«Южно-Сахалинская детская городская поликлиника»  
(Муниципальное автономное общеобразовательное учреждение  
средняя общеобразовательная школа № 4 г. Южно-Сахалинска)  
г. Южно-Сахалинск, ул. Садовая, д. 5, пом. № 2 (по плану БТИ) на 1-ом этаже – МБОУ СОШ  
№ 4 г. Южно-Сахалинска (Кабинет)



Условные обозначения

-  - граница земельного участка
-  - 30 метров до входа в стационарный объект общественного питания
-  - 50 метров до входа в стационарный объект торговли
-  - вход для посетителей в здание или обособленную территорию (при наличии)

Масштаб 1:2000  
в 1 сантиметре 20 метров