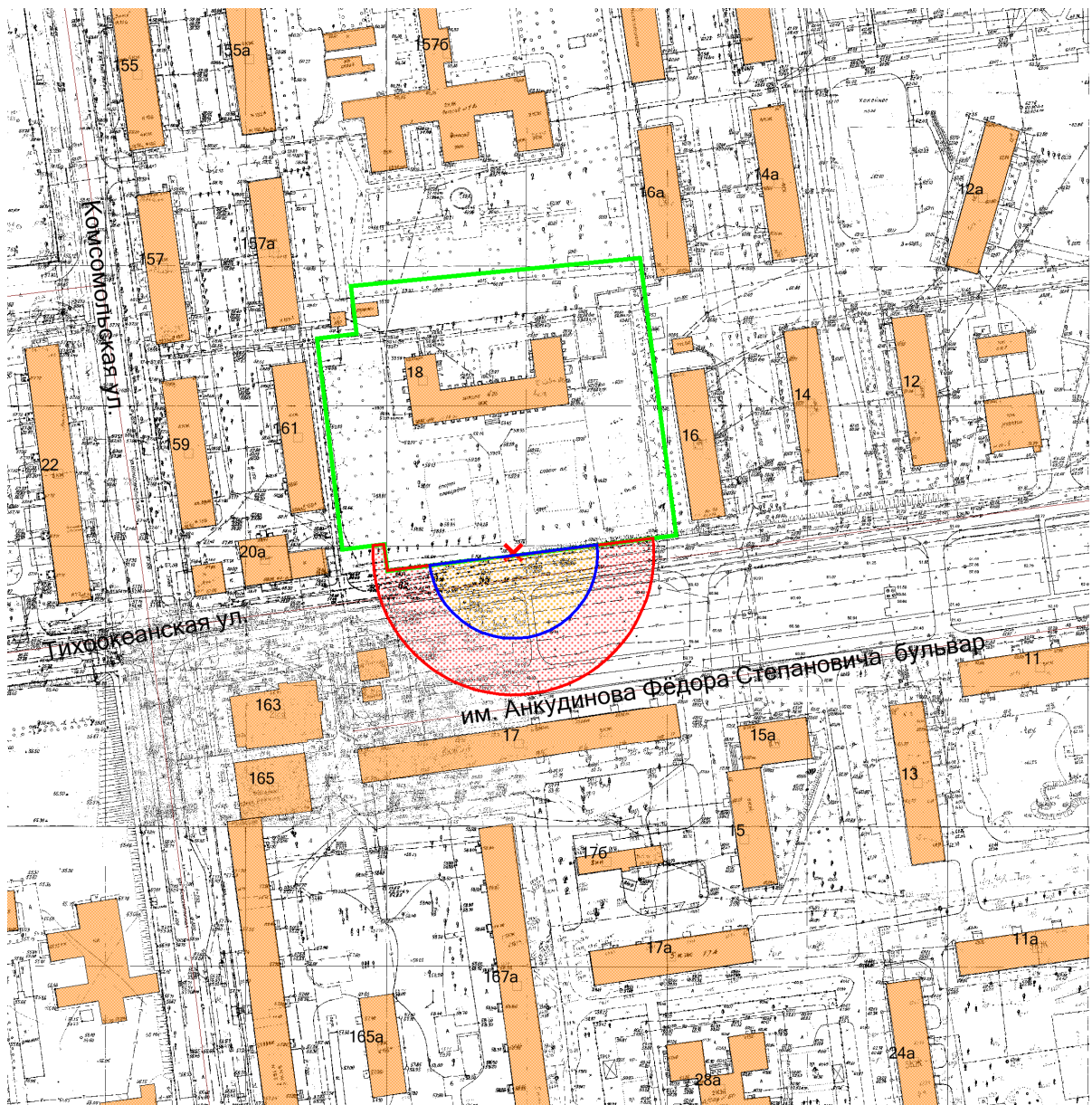






69. Графическое отображение схемы границ прилегающей территории
Государственное бюджетное учреждение здравоохранения «Областная стоматологическая
поликлиника» (стоматологический кабинет МБОУ СОШ №23 г. Южно-Сахалинска)
г. Южно-Сахалинск, ул. Тихоокеанская, д. 18, пом. №1 (по плану БТИ) на 3 этаже



Условные обозначения

-  - граница земельного участка
-  - 30 метров до входа в стационарный объект общественного питания
-  - 50 метров до входа в стационарный объект торговли
-  - вход для посетителей в здание или обособленную территорию (при наличии)

Масштаб 1:2000

в 1 сантиметре 20 метров