





83. Графическое отображение схемы границ прилегающей территории Государственное бюджетное учреждение здравоохранения «Областная стоматологическая поликлиника» (стоматологический кабинет МБОУ СОШ №9 с углубленным изучением восточных языков и культуры г. Южно-Сахалинска) г. Южно-Сахалинск, ул. Южно-Сахалинская, д. 22, пом. №17 (по плану БТИ) на 1 этаже



Условные обозначения

-  - граница земельного участка
-  - 30 метров до входа в стационарный объект общественного питания
-  - 50 метров до входа в стационарный объект торговли
-  - вход для посетителей в здание или обособленную территорию (при наличии)

Масштаб 1:2000  
в 1 сантиметре 20 метров