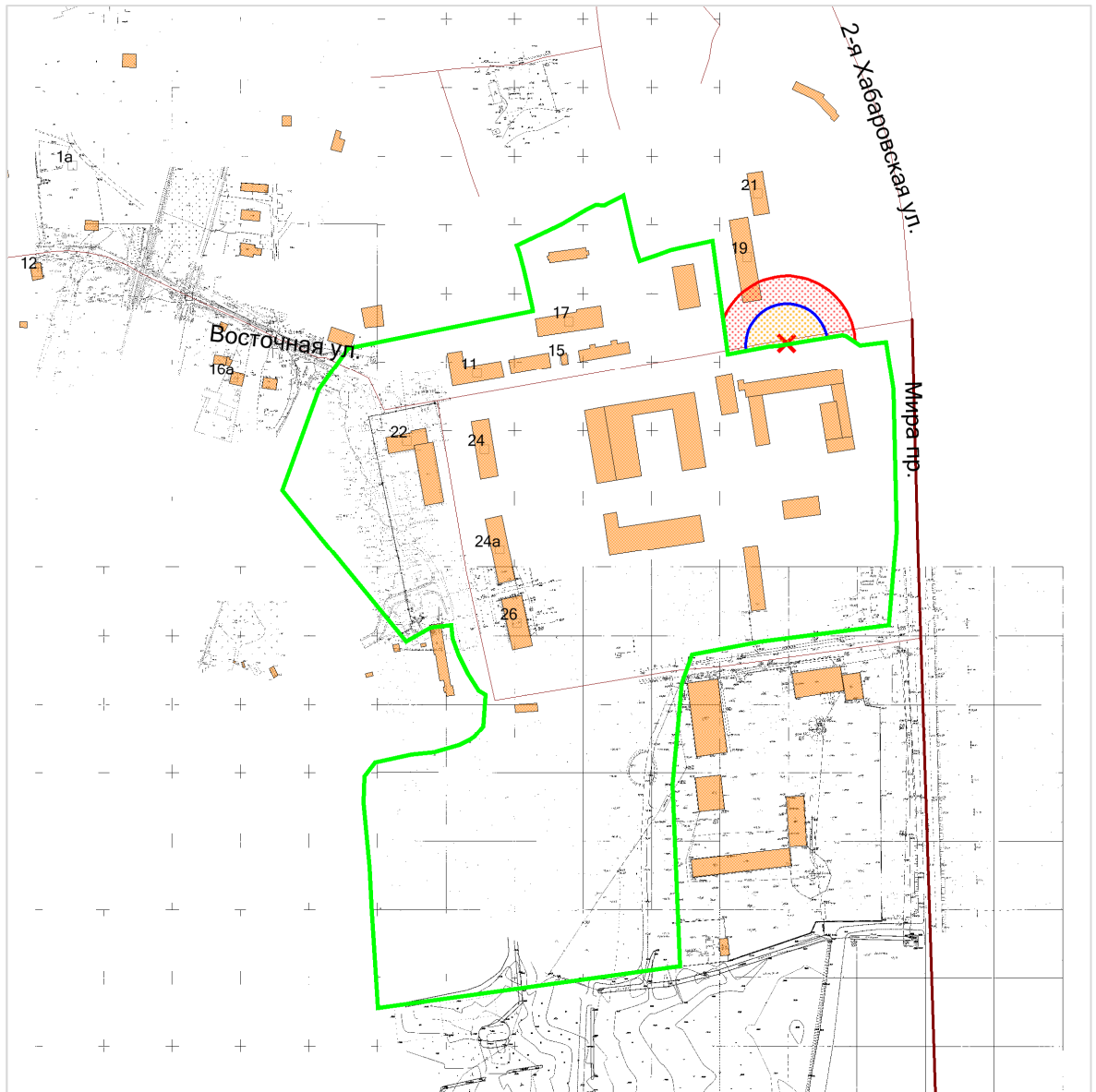






87. Графическое отображение схемы границ прилегающей территории Государственного бюджетного учреждения здравоохранения «Областная стоматологическая поликлиника» (стоматологический кабинет ГБПОУ «Сахалинский техникум механизации сельского хозяйства») г. Южно-Сахалинск, ул. Восточная, д. 20, пом. № 13-17, на 1 этаже



Условные обозначения	
	- граница земельного участка
	- 30 метров до входа в стационарный объект общественного питания
	- 50 метров до входа в стационарный объект торговли
	- вход для посетителей в здание или обособленную территорию (при наличии)

Масштаб 1:2000
в 1 сантиметре 20 метров